



ประกาศเทศบาลเมืองสระแก้ว
เรื่อง แบบบัญชีรายการที่ดินและสิ่งปลูกสร้าง (ภ.ด.ส. ๓)
ในเขตเทศบาลเมืองสระแก้ว

ตามพระราชบัญญัติภาษีที่ดินและสิ่งปลูกสร้าง พ.ศ. ๒๕๖๒ มาตรา ๓๐ และข้อ ๒๓ ระเบียบ
กระทรวงมหาดไทย ว่าด้วยการดำเนินการตามพระราชบัญญัติภาษีที่ดินและสิ่งปลูกสร้าง พ.ศ. ๒๕๖๒




เทศบาลเมืองสระแก้ว ได้จัดทำแบบบัญชีรายการที่ดินและสิ่งปลูกสร้าง (ภ.ด.ส. ๓) โดยแสดง
ประเภท จำนวน ขนาดของที่ดินและสิ่งปลูกสร้าง การใช้ประโยชน์ที่ดินและสิ่งปลูกสร้าง และรายละเอียด
อื่นที่จำเป็นแก่การประเมินภาษี ตามระเบียบที่รัฐมนตรีว่าการกระทรวงมหาดไทยประกาศกำหนด และให้
ประกาศบัญชีดังกล่าว ณ สำนักงานเทศบาลเมืองสระแก้วนั้น

ดังนั้น จึงแจ้งให้ผู้ชำระภาษี ตรวจสอบรายการที่ดินและสิ่งปลูกสร้างตามบัญชีแนบท้าย
ประกาศนี้ หากปรากฏว่าแบบบัญชีรายการที่ดินและสิ่งปลูกสร้าง (ภ.ด.ส. ๓) ที่จัดทำขึ้นไม่ถูกต้องตาม
ความเป็นจริง ให้ผู้ชำระภาษียื่นคำร้องเพื่อขอแก้ไขบัญชีรายการที่ดินและสิ่งปลูกสร้างให้ถูกต้อง ภายใน
๑๕ วัน นับจากวันที่ได้รับเอกสารที่ทางเทศบาลเมืองสระแก้วจัดส่งให้

จึงประกาศให้ทราบโดยทั่วกัน

ประกาศ ณ วันที่ ๒๗ พฤษภาคม พ.ศ. ๒๕๖๓


นายกเทศมนตรีเมืองสระแก้ว

ปลัดเทศบาล.....	
รองปลัดเทศบาล.....	
ผอ.กองคลัง.....	
หัวหน้าฝ่าย.....	
พิมพ์/วาง.....	ร.ร.พรหมแก้ว กบ.ส.อ.

ที่	ประเภทที่ดิน	เลขที่เอกสารสิทธิ์	ตำแหน่งที่ดิน		สถานที่ตั้ง (หมู่ที่/ชุมชน, ตำบล)	จำนวนเนื้อที่ดิน			ลักษณะการทำประโยชน์ (ตร.ว.)					ที่	บ้านเลขที่	ประเภทสิ่งปลูกสร้าง (ตามบัญชีกรมธนารักษ์)	ลักษณะสิ่งปลูกสร้าง (ตึก/ไม้/ครึ่งตึกครึ่งไม้)	ขนาดพื้นที่รวมของสิ่งปลูกสร้าง (ตร.ม.)	ลักษณะการทำประโยชน์ (ตร.ม.)				อายุโรงเรือนหรือสิ่งปลูกสร้าง (ปี)	หมายเหตุ	
			เลขที่ดิน	หน้าสำรวจ		ไร่	งาน	ตร.ว.	ประกอบเกษตรกรรม	อยู่อาศัย	อื่นๆ	ว่างเปล่า/ไม่ทำประโยชน์	ใช้ประโยชน์หลายประเภท						ประกอบเกษตรกรรม	อยู่อาศัย	อื่นๆ	ว่างเปล่า/ไม่ทำประโยชน์			
๑๗๒	โฉนด	๒๗๕๘๓	๘๑๕	๑๐๐๐๔	ต.สระแก้ว	-	๒	๙	-	๑๐๐	-	๑๐๙	-	-	ก	๑๐๐	ตึก	๙๑.๐๒	-	๙๑.๐๒	-	-	๑	-	
																บ้านเดี่ยว									
๑๗๓	โฉนด	๗๒๗๑	๓๓	๒๓๖๑	ต.สระแก้ว	๖	๒	๘๑	๒๖๘๑	-	-	-	-	-	-	-	-	-	-	-	-	-	-	-	
๑๗๔	โฉนด	๗๒๗๐	๓๔	๒๓๖๐	ต.สระแก้ว	๑๓	-	๔๖	-	๓๐๐	-	๔๕๐๐	-	-	๑๓	๑๐๐	ตึก	๒๐๗.๔	-	๒๐๗.๔๐	-	-	๑๗	-	
															ก	บ้านเดี่ยว	ตึก	๕๑.๑๕	-	๕๑.๑๕	-	-	๑๗	-	
															ข		ตึก	๕๖	-	๕๖	-	-	๑๗	-	
															ค		ไม้	๘๔๐	-	๘๔๐	-	-	๑๗	-	
๑๗๕	โฉนด	๕๑๔๔	๓๖	๒๓๓๓	ต.สระแก้ว	๑	๓	๖๗	๗๖๗	-	-	-	-	-	-	-	-	-	-	-	-	-	-	-	
๑๗๖	โฉนด	๑๒๔๒๓	๑๖๘	๔๘๒๙	ต.สระแก้ว	๑๐	๓	๙๑	๒๐๙๑	๘๐๐	-	-	-	-	ก	๑๐๐	ตึก	๓๖๕.๕๐	-	-	๓๖๕.๕๐	-	-	-	-
															ข	๑๐๐	ตึก	๓๓๖	-	-	๓๓๖	-	-	-	-
															ค	๕๐๑	ตึก	๓๒	-	๓๒	-	-	-	-	-
															ง	๕๐๒	ตึก	๗๙๒	-	๗๙๒	-	-	-	-	-
															จ	๕๐๒	ตึก	๑,๔๔๐	-	๑,๔๔๐	-	-	-	-	-
๑๗๗	โฉนด	๑๘๒๖๕	๒๙๔	๗๓๑๕	ต.สระแก้ว	-	-	๖๖	-	๖๖.๓	-	-	-	-	๑๕	๔๐๐ ตึก๓ชั้น	ตึก	๖๖.๓	-	-	-	-	-	-	
															-	ชั้น๑	ตึก	๔๘	-	๔๘	-	-	๓๐	ปิด	
															-	ชั้น๒	ตึก	๔๘	-	๔๘	-	-	๓๐	ปิด	
															-	ชั้น๓	ตึก	๔๘	-	๔๘	-	-	๓๐	ปิด	
															-	๑๕/๑ ชั้น๑	ตึก	๔๘	-	๔๘	-	-	๓๐	ปิด	
															-	ชั้น๒	ตึก	๔๘	-	๔๘	-	-	๓๐	ปิด	
															-	ชั้น๓	ตึก	๔๘	-	๔๘	-	-	๓๐	ปิด	
															-	ก ๕๒๖	ตึก	๒๘.๘	-	๒๘.๘	-	-	๓๐	ปิด	

ที่	ประเภทที่ดิน	เลขที่เอกสารสิทธิ์	ตำแหน่งที่ดิน		สถานที่ตั้ง (หมู่ที่/ชุมชน, ตำบล)	จำนวนเนื้อที่ดิน			ลักษณะการทำประโยชน์ (ตร.ว.)					ที่	บ้านเลขที่	ประเภทสิ่งปลูกสร้าง (ตามบัญชีกรมธนารักษ์)	ลักษณะสิ่งปลูกสร้าง (ตึก/ไม้/ครึ่งตึกครึ่งไม้)	ขนาดพื้นที่รวมของสิ่งปลูกสร้าง (ตร.ม.)	ลักษณะการทำประโยชน์ (ตร.ม.)				อายุโรงเรือนหรือสิ่งปลูกสร้าง (ปี)	หมายเหตุ
			เลขที่ดิน	หน้าสำรวจ		ไร่	งาน	ตร.ว.	ประกอบเกษตรกรรม	อยู่อาศัย	อื่นๆ	ว่างเปล่า/ไม่ทำประโยชน์	ใช้ประโยชน์หลายประเภท						ประกอบเกษตรกรรม	อยู่อาศัย	อื่นๆ	ว่างเปล่า/ไม่ทำประโยชน์		
๑๗๘	โฉนด	๑๘๒๖๖	๒๙๕	๗๓๑๖	๗๓๑๖	-	-	๕๘	-	๕๘.๒	-	-	-	-	๑๕/๒	๔๐๐ ตึก๓ชั้น	ตึก	๕๘.๒	-	-	-	-	-	-
																ชั้น๑	ตึก	๔๘	-	๔๘	-	-	๓๐	ปิด
																ชั้น๒	ตึก	๔๘	-	๔๘	-	-	๓๐	ปิด
																ชั้น๓	ตึก	๔๘	-	๔๘	-	-	๓๐	ปิด
															๑๕/๓	ชั้น๑	ตึก	๔๘	-	๔๘	-	-	๓๐	ปิด
																ชั้น๒	ตึก	๔๘	-	๔๘	-	-	๓๐	ปิด
																ชั้น๓	ตึก	๔๘	-	๔๘	-	-	๓๐	ปิด
															ก	๕๒๖	ตึก	๒๘.๘	-	๒๘.๘	-	-	๓๐	ปิด
๑๗๙	โฉนด	๑๘๒๖๗	๒๙๖	๗๓๑๗	ต.สระแก้ว	-	-	๒๙	-	๒๙.๑	-	-	-	-	๑๕/๔	๔๐๐ ตึก๓ชั้น	ตึก	๒๙.๑	-	-	-	-	-	-
																ชั้น๑	ตึก	๔๘	-	๔๘	-	-	๓๐	ปิด
																ชั้น๒	ตึก	๔๘	-	๔๘	-	-	๓๐	ปิด
																ชั้น๓	ตึก	๔๘	-	๔๘	-	-	๓๐	ปิด
															ก	๕๒๖	ตึก	๒๘.๘	-	๒๘.๘	-	-	๓๐	ปิด
๑๘๐	โฉนด	๑๘๒๖๘	๒๙๗	๗๓๑๘	ต.สระแก้ว	-	-	๒๙	-	๒๙.๑	-	-	-	-	๑๕/๕	๔๐๐ ตึก๓ชั้น	ตึก	๒๙.๑	-	-	-	-	-	-
																ชั้น๑	ตึก	๔๘	-	๔๘	-	-	๓๐	-
																ชั้น๒	ตึก	๔๘	-	๔๘	-	-	๓๐	-
																ชั้น๓	ตึก	๔๘	-	๔๘	-	-	๓๐	-
															ข	๕๒๖	ตึก	๒๘.๘	-	๒๘.๘	-	-	๒๘.๘	-
๑๘๑	โฉนด	๑๘๒๖๙	๒๙๘	๗๓๑๙	ต.สระแก้ว	-	-	๕๘.๒	-	๕๘.๒	-	-	-	-	๑๕/๖	๔๐๐ ตึก๓ชั้น	ตึก	๕๘.๒	-	-	-	-	-	-
																ชั้น๑	ตึก	๔๘	-	-	๔๘	-	๓๐	-
																ชั้น๒	ตึก	๔๘	-	๔๘	-	-	๓๐	ปิด
																ชั้น๓	ตึก	๔๘	-	๔๘	-	-	๓๐	ปิด
															ก	๕๒๖	ตึก	๒๘.๘	-	๒๘.๘	-	-	๓๐	-
															๑๕/๗	ชั้น๑	ตึก	๔๘	-	-	๔๘	-	๓๐	-
																ชั้น๒	ตึก	๔๘	-	๔๘	-	-	๓๐	ปิด
																ชั้น๓	ตึก	๔๘	-	๔๘	-	-	๓๐	ปิด
															ข	๕๒๖	ตึก	๒๘.๘	-	๒๘.๘	-	-	๓๐	-

ที่	ประเภทที่ดิน	เลขที่เอกสารสิทธิ์	ตำแหน่งที่ดิน		สถานที่ตั้ง (หมู่ที่/ชุมชน, ตำบล)	จำนวนเนื้อที่ดิน			ลักษณะการทำประโยชน์ (ตร.ว.)					ที่	บ้านเลขที่	ประเภทสิ่งปลูกสร้าง (ตามบัญชีกรมธนารักษ์)	ลักษณะสิ่งปลูกสร้าง (ตึก/ไม้/ครึ่งตึกครึ่งไม้)	ขนาดพื้นที่รวมของสิ่งปลูกสร้าง (ตร.ม.)	ลักษณะการทำประโยชน์ (ตร.ม.)				อายุโรงเรือนหรือสิ่งปลูกสร้าง (ปี)	หมายเหตุ	
			เลขที่ดิน	หน้าสำรวจ		ไร่	งาน	ตร.ว.	ประกอบเกษตรกรรม	อยู่อาศัย	อื่นๆ	ว่างเปล่า/ไม่ทำประโยชน์	ใช้ประโยชน์หลายประเภท						ประกอบเกษตรกรรม	อยู่อาศัย	อื่นๆ	ว่างเปล่า/ไม่ทำประโยชน์			
๒๒๗	นส.ต.ก.	๕๖๐๘	๒๙๑	๘	ต.สระแก้ว	๑	๓	๖๐	-	-	-	๔๖๐	-	-	-	-	-	-	-	-	-	-	-	-	-
๒๒๘	นส.ต.ก.	๒๑๗๗	๑๑๗	๑๐๖	ต.สระแก้ว	-	๓	๙๘	-	-	๓๙๘	-	-	-	-	-	-	-	-	-	-	-	-	-	-
๒๒๙	นส.ต.ก.	๕๒๘๓	๑๐๖	๒๒๑	ต.สระแก้ว	-	-	๒๙	-	-	-	-	๑๒	-	๒	๒๐๐ ตึก๓ชั้น	ตึก	๑๔๔	-	-	-	-	๒๐	-	
																ชั้นที่ ๑	ตึก	-	-	-	๔๘	-	๒๐	-	
																ชั้นที่ ๒	ตึก	-	-	๔๘	-	-	๒๐	-	
																ชั้นที่ ๓	ตึก	-	-	๔๘	-	-	๒๐	-	
๒๓๐	นส.ต.ก.	๕๒๘๔	๑๐๖	๒๒๒	ต.สระแก้ว	-	-	๒๐	-	๒๐	-	-	-	-	๒/๑	๒๐๐ ตึก๓ชั้น	ตึก	๑๔๔	-	-	-	-	๒๐	-	
																ชั้นที่ ๑	ตึก	-	-	๔๘	-	-	๒๐	-	
																ชั้นที่ ๒	ตึก	-	-	๔๘	-	-	๒๐	-	
																ชั้นที่ ๓	ตึก	-	-	๔๘	-	-	๒๐	-	
๒๓๑	นส.ต.ก.	๕๒๘๕	๑๐๖	๒๒๓	ต.สระแก้ว	-	-	๒๐	-	๒๐	-	-	-	-	๒/๒	๔๐๐ ทาวเฮาส์	ตึก	๑๔๔	-	-	-	-	๒๐	-	
																ชั้นที่ ๑	ตึก	-	-	๔๘	-	-	๒๐	-	
																ชั้นที่ ๒	ตึก	-	-	๔๘	-	-	๒๐	-	
																ชั้นที่ ๓	ตึก	-	-	๒๔	-	-	๒๐	-	
																							๒๐	-	
๒๓๒	นส.ต.ก.	๕๒๘๖	๑๐๖	๒๒๔	ต.สระแก้ว	-	-	๑๙	-	๑๙	-	-	-	-	๒/๓	๔๐๐ ทาวเฮาส์	ตึก	๑๔๔	-	-	-	-	๒๐	-	
																ชั้นที่ ๑	ตึก	-	-	๔๘	-	-	๒๐	-	
																ชั้นที่ ๒	ตึก	-	-	๔๘	-	-	๒๐	-	
																ชั้นที่ ๓	ตึก	-	-	๒๔	-	-	๒๐	-	
๒๓๓	โฉนด	๓๕๙๔๐	๕๐	๑๒๕๓๑	ต.สระแก้ว	-	-	๒๐	-	๒๐	-	-	-	-	๒/๔	๔๐๐ ทาวเฮาส์	ตึก	๑๒๐	-	-	-	-	๒๐	-	
																ชั้นที่ ๑	ตึก	-	-	๔๘	-	-	๒๐	-	
																ชั้นที่ ๒	ตึก	-	-	๒๔	-	-	๒๐	-	
																ชั้นที่ ๓	ตึก	-	-	๔๘	-	-	๒๐	-	

ที่	ประเภทที่ดิน	เลขที่เอกสารสิทธิ์	ตำแหน่งที่ดิน		สถานที่ตั้ง (หมู่ที่/ชุมชน, ตำบล)	จำนวนเนื้อที่ดิน			ลักษณะการทำประโยชน์ (ตร.ว.)					ที่	บ้านเลขที่	ประเภทสิ่งปลูกสร้าง (ตามบัญชีกรมธนารักษ์)	ลักษณะสิ่งปลูกสร้าง (ตึก/ไม้/ครึ่งตึกครึ่งไม้)	ขนาดพื้นที่รวมของสิ่งปลูกสร้าง (ตร.ม.)	ลักษณะการทำประโยชน์ (ตร.ม.)				อายุโรงเรือนหรือสิ่งปลูกสร้าง (ปี)	หมายเหตุ
			เลขที่ดิน	หน้าสำรวจ		ไร่	งาน	ตร.ว.	ประกอบเกษตรกรรม	อยู่อาศัย	อื่นๆ	ว่างเปล่า/ไม่ทำประโยชน์	ใช้ประโยชน์หลายประเภท						ประกอบเกษตรกรรม	อยู่อาศัย	อื่นๆ	ว่างเปล่า/ไม่ทำประโยชน์		
๒๓๔	โฉนด	๓๕๙๓๙	๔๙	๑๒๕๓๐	ต.สระแก้ว	-	-	๒๐	-	๒๐	-	-	-	-	๒/๔	๔๐๐ ทาวน์เฮาส์	ตึก	๑๒๐	-	-	-	-	๒๐	-
																ชั้นที่ ๑	ตึก	-	-	๔๘	-	-	๒๐	-
																ชั้นที่ ๒	ตึก	-	-	๒๔	-	-	๒๐	-
																ชั้นที่ ๓	ตึก	-	-	๔๘	-	-	๒๐	-
๒๓๕	นส.ก.ก	๕๒๘๙	๑๐๖	๒๒๗	ต.สระแก้ว	-	-	๓๒	-	๓๒	-	-	-	-	ก	๑๐๐ตึก๒ชั้น	ตึก	๙๖	-	-	-	-	๒๐	-
																ชั้นที่ ๑	ตึก	-	-	๔๘	-	-	๒๐	-
																ชั้นที่ ๒	ตึก	-	-	๔๘	-	-	๒๐	-
๒๓๖	นส.ก.ก	๕๒๙๐	๒๒๘	๑๐๖	ต.สระแก้ว	-	-	๒๙	-	๒๙	-	-	-	-	๒/๕	๒๐๐ ตึก๒ชั้น	ตึก	๙๖	-	-	-	-	๒๐	-
																ชั้นที่ ๑	ตึก	-	-	๔๘	-	-	๒๐	-
																ชั้นที่ ๒	ตึก	-	-	๔๘	-	-	๒๐	-
๒๓๗	นส.ก.ก	๕๒๙๑	๒๒๙	๑๐๖	ต.สระแก้ว	-	-	๒๓	-	๒๓	-	-	-	-	๒/๖	๒๐๐ ตึก๒ชั้น	ตึก	๙๖	-	-	-	-	๒๐	-
																ชั้นที่ ๑	ตึก	-	-	๔๘	-	-	๒๐	-
																ชั้นที่ ๒	ตึก	-	-	๔๘	-	-	๒๐	-
๒๓๘	โฉนด	๒๑๑๑๔	๑	๘๕๓๙	ต.สระแก้ว	-	-	๒๓	-	๒๓	-	-	-	-	๒/๙	๒๐๐ ตึก๒ชั้น	ตึก	๙๖	-	-	-	-	๒๐	-
																ชั้นที่ ๑	ตึก	-	-	๔๘	-	-	๒๐	-
																ชั้นที่ ๒	ตึก	-	-	๔๘	-	-	๒๐	-
๒๓๙	นส.ก.ก	๕๒๙๓	๒๓๑	๑๐๖	ต.สระแก้ว	-	-	๒๓	-	๒๓	-	-	-	-	๒/๑๐	๒๐๐ ตึก๒ชั้น	ตึก	๙๖	-	-	-	-	๒๐	-
																ชั้นที่ ๑	ตึก	-	-	๔๘	-	-	๒๐	-
																ชั้นที่ ๒	ตึก	-	-	๔๘	-	-	๒๐	-
๒๔๐	โฉนด	๒๑๑๑๕	๒	๘๕๔๐	ต.สระแก้ว	-	-	๒๓	-	๒๓	-	-	-	-	๒/๑๑	๒๐๐ ตึก๒ชั้น	ตึก	๙๖	-	-	-	-	๒๐	-
																ชั้นที่ ๑	ตึก	-	-	๔๘	-	-	๒๐	-
																ชั้นที่ ๒	ตึก	-	-	๔๘	-	-	๒๐	-

ที่	ประเภทที่ดิน	เลขที่เอกสารสิทธิ์	ตำแหน่งที่ดิน		สถานที่ตั้ง (หมู่ที่/ชุมชน, ตำบล)	จำนวนเนื้อที่ดิน			ลักษณะการทำประโยชน์ (ตร.ว.)					ที่	บ้านเลขที่	ประเภทสิ่งปลูกสร้าง (ตามบัญชีกรมธนารักษ์)	ลักษณะสิ่งปลูกสร้าง (ตึก/ไม้/ครึ่งตึกครึ่งไม้)	ขนาดพื้นที่รวมของสิ่งปลูกสร้าง (ตร.ม.)	ลักษณะการทำประโยชน์ (ตร.ม.)				อายุโรงเรือนหรือสิ่งปลูกสร้าง (ปี)	หมายเหตุ
			เลขที่ดิน	หน้าสำรวจ		ไร่	งาน	ตร.ว.	ประกอบเกษตรกรรม	อยู่อาศัย	อื่นๆ	ว่างเปล่า/ไม่ทำประโยชน์	ใช้ประโยชน์หลายประเภท						ประกอบเกษตรกรรม	อยู่อาศัย	อื่นๆ	ว่างเปล่า/ไม่ทำประโยชน์		
๒๔๑	โฉนด	๒๑๑๑๖	๓	๘๕๔๑	ต.สระแก้ว	-	-	๒๓	-	๒๓	-	-	-	-	๒/๑๒	๒๐๐ ตึก๒ชั้น	ตึก	๙๖	-	-	-	-	๒๐	-
																ชั้นที่ ๑	ตึก	-	-	๔๘	-	-	๒๐	-
																ชั้นที่ ๒	ตึก	-	-	๔๘	-	-	๒๐	-
๒๔๒	โฉนด	๒๑๑๑๗	๔	๘๕๔๒	ต.สระแก้ว	-	-	๒๓	-	๒๓	-	-	-	-	๒/๑๓	๒๐๐ ตึก๒ชั้น	ตึก	๙๖	-	-	-	-	๒๐	-
																ชั้นที่ ๑	ตึก	-	-	๔๘	-	-	๒๐	-
																ชั้นที่ ๒	ตึก	-	-	๔๘	-	-	๒๐	-
๒๔๓	โฉนด	๒๑๑๑๘	๕	๘๕๔๓	ต.สระแก้ว	-	-	๒๓	-	๒๓	-	-	-	-	๒/๑๔	๒๐๐ ตึก๒ชั้น	ตึก	๙๖	-	-	-	-	๒๐	-
																ชั้นที่ ๑	ตึก	-	-	๔๘	-	-	๒๐	-
																ชั้นที่ ๒	ตึก	-	-	๔๘	-	-	๒๐	-
๒๔๔	โฉนด	๒๑๑๑๙	๖	๘๕๔๔	ต.สระแก้ว	-	-	๒๔	-	๒๔	-	-	-	-	๒/๑๕	๒๐๐ ตึก๒ชั้น	ตึก	๙๖	-	-	-	-	๒๐	-
																ชั้นที่ ๑	ตึก	-	-	๔๘	-	-	๒๐	-
																ชั้นที่ ๒	ตึก	-	-	๔๘	-	-	๒๐	-
๒๔๕	โฉนด	๒๑๑๒๐	๗	๘๕๔๕	ต.สระแก้ว	-	-	๒๔	-	๒๔	-	-	-	-	๒/๑๖	๒๐๐ ตึก๒ชั้น	ตึก	๙๖	-	-	-	-	๒๐	-
																ชั้นที่ ๑	ตึก	-	-	๔๘	-	-	๒๐	-
																ชั้นที่ ๒	ตึก	-	-	๔๘	-	-	๒๐	-
๒๔๖	โฉนด	๒๑๑๒๑	๘	๘๕๔๖	ต.สระแก้ว	-	-	๒๔	-	๒๔	-	-	-	-	๒/๑๗	๒๐๐ ตึก๒ชั้น	ตึก	๙๖	-	-	-	-	๒๐	-
																ชั้นที่ ๑	ตึก	-	-	๔๘	-	-	๒๐	-
																ชั้นที่ ๒	ตึก	-	-	๔๘	-	-	๒๐	-
๒๔๗	โฉนด	๒๑๑๒๒	๙	๘๕๔๗	ต.สระแก้ว	-	-	๒๔	-	๒๔	-	-	-	-	๒/๑๘	๒๐๐ ตึก๒ชั้น	ตึก	๙๖	-	-	-	-	๒๐	-
																ชั้นที่ ๑	ตึก	-	-	๔๘	-	-	๒๐	-
																ชั้นที่ ๒	ตึก	-	-	๔๘	-	-	๒๐	-

ที่	ประเภทที่ดิน	เลขที่เอกสารสิทธิ์	ตำแหน่งที่ดิน		สถานที่ตั้ง (หมู่ที่/ชุมชน, ตำบล)	จำนวนเนื้อที่ดิน			ลักษณะการทำประโยชน์ (ตร.ว.)					ที่	บ้านเลขที่	ประเภทสิ่งปลูกสร้าง (ตามบัญชีกรมธนารักษ์)	ลักษณะสิ่งปลูกสร้าง (ตึก/ไม้/ครึ่งตึกครึ่งไม้)	ขนาดพื้นที่รวมของสิ่งปลูกสร้าง (ตร.ม.)	ลักษณะการทำประโยชน์ (ตร.ม.)				อายุโรงเรือนหรือสิ่งปลูกสร้าง (ปี)	หมายเหตุ
			เลขที่ดิน	หน้าสำรวจ		ไร่	งาน	ตร.ว.	ประกอบเกษตรกรรม	อยู่อาศัย	อื่นๆ	ว่างเปล่า/ไม่ทำประโยชน์	ใช้ประโยชน์หลายประเภท						ประกอบเกษตรกรรม	อยู่อาศัย	อื่นๆ	ว่างเปล่า/ไม่ทำประโยชน์		
๒๔๘	โฉนด	๒๑๑๒๓	๑๐	๘๕๔๘	ต.สระแก้ว	-	-	๒๔	-	๒๔	-	-	-	-	๒/๑๙	๒๐๐ ตึก๒ชั้น	ตึก	๙๖	-	-	-	-	๒๐	-
																ชั้นที่ ๑	ตึก	-	-	๔๘	-	-	๒๐	-
																ชั้นที่ ๒	ตึก	-	-	๔๘	-	-	๒๐	-
๒๔๙	โฉนด	๒๑๑๒๔	๑๒	๘๕๔๙	ต.สระแก้ว	-	-	๒๔	-	๒๔	-	-	-	-	๒/๒๐	๒๐๐ ตึก๒ชั้น	ตึก	๙๖	-	-	-	-	๒๐	-
																ชั้นที่ ๑	ตึก	-	-	๔๘	-	-	๒๐	-
																ชั้นที่ ๒	ตึก	-	-	๔๘	-	-	๒๐	-
๒๕๐	โฉนด	๒๑๑๒๕	๑๔	๘๕๕๐	ต.สระแก้ว	-	-	๒๔	-	๒๔	-	-	-	-	๒/๒๐	๒๐๐ ตึก๒ชั้น	ตึก	๙๖	-	-	-	-	๒๐	-
																ชั้นที่ ๑	ตึก	-	-	๔๘	-	-	๒๐	-
																ชั้นที่ ๒	ตึก	-	-	๔๘	-	-	๒๐	-
๒๕๑	โฉนด	๒๑๑๒๖	๑๕	๘๕๕๑	ต.สระแก้ว	-	-	๒๔	-	๒๔	-	-	-	-	๒/๒๓	๒๐๐ ตึก๒ชั้น	ตึก	๙๖	-	-	-	-	๒๐	-
																ชั้นที่ ๑	ตึก	-	-	๔๘	-	-	๒๐	-
																ชั้นที่ ๒	ตึก	-	-	๔๘	-	-	๒๐	-
๒๕๒	โฉนด	๒๑๑๒๗	๑๖	8552	ต.สระแก้ว	-	-	๒๔	-	๒๔	-	-	-	-	๒/๒๔	๒๐๐ ตึก๒ชั้น	ตึก	๙๖	-	-	-	-	๒๐	-
																ชั้นที่ ๑	ตึก	-	-	๔๘	-	-	๒๐	-
																ชั้นที่ ๒	ตึก	-	-	๔๘	-	-	๒๐	-
๒๕๓	โฉนด	๒๑๑๒๘	๑๗	๘๕๕๓	ต.สระแก้ว	-	-	๒๔	-	๒๔	-	-	-	-	๒/๒๕- ๒/๒๖	๒๐๐ ตึก๒ชั้น	ตึก	๙๖	-	-	-	-	๒๐	-
																ชั้นที่ ๑	ตึก	-	-	๔๘	-	-	๒๐	-
																ชั้นที่ ๒	ตึก	-	-	๔๘	-	-	๒๐	-
๒๕๔	โฉนด	๒๑๑๒๙	๑๗	๘๕๕๓	ต.สระแก้ว	-	-	๒๔	-	๒๔	-	-	-	-	๒/๒๕- ๒/๒๖	๒๐๐ ตึก๒ชั้น	ตึก	๙๖	-	-	-	-	๒๐	-
																ชั้นที่ ๑	ตึก	-	-	๔๘	-	-	๒๐	-
																ชั้นที่ ๒	ตึก	-	-	๔๘	-	-	๒๐	-

ที่	ประเภทที่ดิน	เลขที่เอกสารสิทธิ์	ตำแหน่งที่ดิน		สถานที่ตั้ง (หมู่ที่/ชุมชน, ตำบล)	จำนวนเนื้อที่ดิน			ลักษณะการทำประโยชน์ (ตร.ว.)					ที่	บ้านเลขที่	ประเภทสิ่งปลูกสร้าง (ตามบัญชีกรมธนารักษ์)	ลักษณะสิ่งปลูกสร้าง (ตึก/ไม้/ครึ่งตึกครึ่งไม้)	ขนาดพื้นที่รวมของสิ่งปลูกสร้าง (ตร.ม.)	ลักษณะการทำประโยชน์ (ตร.ม.)				อายุโรงเรือนหรือสิ่งปลูกสร้าง (ปี)	หมายเหตุ
			เลขที่ดิน	หน้าสำรวจ		ไร่	งาน	ตร.ว.	ประกอบกรรม	อยู่อาศัย	อื่นๆ	ว่างเปล่า/ไม่ทำประโยชน์	ใช้ประโยชน์หลายประเภท						ประกอบกรรม	อยู่อาศัย	อื่นๆ	ว่างเปล่า/ไม่ทำประโยชน์		
๒๖๓	โฉนด	๒๑๑๓๖	๔๓	๘๕๖๑	ต.สระแก้ว	-	-	๒๖	-	-	-	๒๖	-	-	-	-	-	-	-	-	-	-	-	-
๒๖๔	โฉนด	๒๑๑๓๗	๔๒	๘๕๖๒	ต.สระแก้ว	-	-	๒๖	-	๒๖	-	-	-	-	๒/๔๓	๑๐๐ บ้านเดี่ยว	ตึก	๑๒	-	๑๒	-	-	-	-
๒๖๕	โฉนด	๒๑๑๓๘	๔๑	๘๕๖๓	ต.สระแก้ว	-	-	๒๖	-	๒๖	-	-	-	-	๒/๔๓	๑๐๐ บ้านเดี่ยว	ตึก	๑๒	-	๑๒	-	-	-	-
๒๖๖	โฉนด	๒๑๑๓๙	๔๐	๘๕๖๔	ต.สระแก้ว	-	-	๒๖	-	๒๖	-	-	-	-	๒/๔๓	๑๐๐ บ้านเดี่ยว	ตึก	๑๒	-	๑๒	-	-	-	-
๒๖๗	โฉนด	๒๑๑๔๐	๓๙	๘๕๖๕	ต.สระแก้ว	-	-	๒๖	-	๒๖	-	-	-	-	๒/๓๙	๑๐๐ บ้านเดี่ยว	ตึก	๓๐	-	๓๐	-	-	-	-
๒๖๘	โฉนด	๒๑๑๔๑	๓๘	๘๕	ต.สระแก้ว	-	-	๒๖	-	๒๖	-	-	-	-	๒/๓๙	๑๐๐ บ้านเดี่ยว	ตึก	๓๐	-	๓๐	-	-	-	-
๒๖๙	โฉนด	๒๑๑๔๒	๓๗	๘๕๖๗	ต.สระแก้ว	-	-	๒๖	-	๒๖	-	-	-	-	ก	๑๐๐ บ้านเดี่ยว	ตึก	๓๐	-	๓๐	-	-	-	-
๒๗๐	โฉนด	๒๑๑๔๓	๓๖	๘๕๖๘	ต.สระแก้ว	-	-	๒๖	-	๒๖	-	-	-	-	ก	๑๐๐ บ้านเดี่ยว	ตึก	๓๐	-	๓๐	-	-	-	-
๒๗๑	โฉนด	๒๑๑๔๔	๓๕	๘๕๖๙	ต.สระแก้ว	-	-	๒๖	๒๖	-	-	-	-	-	-	-	-	-	-	-	-	-	-	ปลูกมะม่วง
๒๗๒	โฉนด	๒๑๑๔๕	๓๔	๘๕๗๐	ต.สระแก้ว	-	-	๒๖	-	๒๖	-	-	-	-	ก	๑๐๐ บ้านเดี่ยว	ตึก	๑๕	-	๑๕	-	-	-	-
๒๗๓	โฉนด	๒๑๑๔๖	๓๓	๘๕๗๑	ต.สระแก้ว	-	-	๒๖	-	๒๖	-	-	-	-	ก	๑๐๐ บ้านเดี่ยว	ตึก	๑๕	-	๑๕	-	-	-	-
๒๗๔	โฉนด	๒๑๑๔๗	๓๒	๘๕๗๒	ต.สระแก้ว	-	-	๒๖	-	๒๖	-	-	-	-	๒/๔๑	๑๐๐ บ้านเดี่ยว	ตึก	๓๐	-	๓๐	-	-	-	-
๒๗๕	โฉนด	๒๑๑๔๘	๓๑	๘๕๗๓	ต.สระแก้ว	-	-	๒๖	-	๒๖	-	-	-	-	๒/๔๑	๑๐๐ บ้านเดี่ยว	ตึก	๓๐	-	๓๐	-	-	-	-
๒๗๖	โฉนด	๒๑๑๔๙	๓๐	๘๕๗๔	ต.สระแก้ว	-	-	๒๖	-	๒๖	-	-	-	-	๒/๓๕	๑๐๐ บ้านเดี่ยว	ตึก	๗๒	-	๗๒	-	-	-	-
๒๗๗	โฉนด	๒๑๑๕๐	๒๙	๘๕๗๕	ต.สระแก้ว	-	-	๒๖	-	๒๖	-	-	-	-	๒/๓๕	๑๐๐ บ้านเดี่ยว	ตึก	๗๒	-	๗๒	-	-	-	-

ที่	ประเภทที่ดิน	เลขที่เอกสารสิทธิ์	ตำแหน่งที่ดิน		สถานที่ตั้ง (หมู่ที่/ชุมชน, ตำบล)	จำนวนเนื้อที่ดิน			ลักษณะการทำประโยชน์ (ตร.ว.)					ที่	บ้านเลขที่	ประเภทสิ่งปลูกสร้าง (ตามบัญชีกรมธนารักษ์)	ลักษณะสิ่งปลูกสร้าง (ตึก/ไม้/ครึ่งตึกครึ่งไม้)	ขนาดพื้นที่รวมของสิ่งปลูกสร้าง (ตร.ม.)	ลักษณะการทำประโยชน์ (ตร.ม.)				อายุโรงเรือนหรือสิ่งปลูกสร้าง (ปี)	หมายเหตุ
			เลขที่ดิน	หน้าสำรวจ		ไร่	งาน	ตร.ว.	ประกอบเกษตรกรรม	อยู่อาศัย	อื่นๆ	ว่างเปล่า/ไม่ทำประโยชน์	ใช้ประโยชน์หลายประเภท						ประกอบเกษตรกรรม	อยู่อาศัย	อื่นๆ	ว่างเปล่า/ไม่ทำประโยชน์		
๒๗๙	โฉนด	๒๑๑๕๒	๒๗	๘๕๗๗	ต.สระแก้ว	-	-	๒๗	-	๒๗	-	-	-	-	๑๐๐ บ้านเดี่ยว	ตึก	๓๐	-	๓๐	-	-	-	-	
๒๘๐	โฉนด	๒๑๑๕๓	๒๖	๘๕๗๘	ต.สระแก้ว	-	-	๒๗	-	-	๒๗	-	-	ก	๕๑๘ อู่ซ่อมรถ	ตึก	๓๐๐	-	-	๓๐๐	-	-	-	
๒๘๑	โฉนด	๒๑๑๕๔	๒๕	๘๕๗๙	ต.สระแก้ว	-	-	๒๗	-	-	๒๗	-	-	ก	๕๑๘ อู่ซ่อมรถ	ตึก	๓๐๐	-	-	๓๐๐	-	-	-	
๒๘๒	โฉนด	๒๑๑๕๕	๒๔	๘๕๘๐	ต.สระแก้ว	-	-	๒๗	-	-	๒๗	-	-	ก	๕๑๘ อู่ซ่อมรถ	ตึก	๓๐๐	-	-	๓๐๐	-	-	-	
๒๘๓	โฉนด	๒๑๑๕๖	๒๓	๘๕๘๑	ต.สระแก้ว	-	-	๒๗	-	-	๒๗	-	-	ก	๕๑๘ อู่ซ่อมรถ	ตึก	๓๐๐	-	-	๓๐๐	-	-	-	
๒๘๔	โฉนด	๒๑๑๕๗	๒๒	๘๕๘๒	ต.สระแก้ว	-	-	๒๗	-	-	๒๗	-	-	ก	๕๑๘ อู่ซ่อมรถ	ตึก	๓๐๐	-	-	๓๐๐	-	-	-	
๒๘๕	นส3.ก	๕๗๑๓	๒๙๒	๑๐๖	ต.สระแก้ว	-	-	๒๑	-	-	-	-	๒๑	-	๔	๒๐๐ ตึก๓ชั้น	ตึก	๒๘๘	-	-	-	-	-	
																ชั้นที่ ๑	ตึก	-	-	-	๙๖	-	-	
																ชั้นที่ ๒	ตึก	-	-	-	๙๖	-	-	
																ชั้นที่ ๓	ตึก	-	-	-	๙๖	-	-	
๒๘๖	นส3.ก	๕๗๑๔	๒๙๓	๑๐๖	ต.สระแก้ว	-	-	๒๑	-	-	-	-	๒๑	-	๔/๑	๒๐๐ ตึก๒ชั้น	ตึก	๙๖	-	-	-	-	-	
																ชั้นที่ ๑	ตึก	-	-	๔๘	-	-	-	
																ชั้นที่ ๒	ตึก	-	-	๔๘	-	-	-	
๒๘๗	โฉนด	๒๑๑๑๑	๑๙	๘๕๓๖	ต.สระแก้ว	-	-	๒๑	-	๒๑	-	-	-	๔/๒	๔๐๐ตึก๒ชั้นครึ่ง	ตึก	๑๒๐	-	-	-	-	-	-	
																ชั้นที่ ๑	ตึก	-	-	๔๘	-	-	-	
																ชั้นที่ ๒	ตึก	-	-	๔๘	-	-	-	
																ชั้นที่ ๓	ตึก	-	-	๒๔	-	-	-	

ที่	ประเภทที่ดิน	เลขที่เอกสารสิทธิ์	ตำแหน่งที่ดิน		สถานที่ตั้ง (หมู่ที่/ชุมชน, ตำบล)	จำนวนเนื้อที่ดิน			ลักษณะการทำประโยชน์ (ตร.ว.)					ที่	บ้านเลขที่	ประเภทสิ่งปลูกสร้าง (ตามบัญชีกรมธนารักษ์)	ลักษณะสิ่งปลูกสร้าง (ตึก/ไม้/ครึ่งตึกครึ่งไม้)	ขนาดพื้นที่รวมของสิ่งปลูกสร้าง (ตร.ม.)	ลักษณะการทำประโยชน์ (ตร.ม.)				อายุโรงเรือนหรือสิ่งปลูกสร้าง (ปี)	หมายเหตุ
			เลขที่ดิน	หน้าสำรวจ		ไร่	งาน	ตร.ว.	ประกอบกรรม	อยู่อาศัย	อื่นๆ	ว่างเปล่า/ไม่ทำประโยชน์	ใช้ประโยชน์หลายประเภท						ประกอบกรรม	อยู่อาศัย	อื่นๆ	ว่างเปล่า/ไม่ทำประโยชน์		
๓๒๗	โฉนด	๓๒๓๓๘	๓๘๑	๑๑๓๘๙	ต.สระแก้ว	-	๒	๔	๒๐๔	-	-	-	-	-	-	-	-	-	-	-	-	-	-	
๓๒๘	โฉนด	๓๒๓๓๙	๓๘๒	๑๑๓๙๐	ต.สระแก้ว	-	๒	๔	๒๐๔	-	-	-	-	-	-	-	-	-	-	-	-	-	-	
๓๒๙	โฉนด	๓๒๓๔๐	๓๘๓	๑๑๓๙๑	ต.สระแก้ว	-	๒	๔	๒๐๔	-	-	-	-	-	-	-	-	-	-	-	-	-	-	
๓๓๐	โฉนด	๓๒๓๔๑	๓๘๔	๑๑๓๙๒	ต.สระแก้ว	๑	๑	๓๙	๓๓๙	๒๐๐	-	-	-	-	๖	๑๐๐บ้านเดี่ยว	ตึก	๖๑.๒๐	-	๖๑.๒๐	-	-	-	-
															ก	๑๐๐บ้านเดี่ยว	ตึก	๗๕.๕๓	-	๗๕.๕๓	-	-	-	-
๓๓๑	โฉนด	๓๗๘๗๔	๔๔๑	๑๒๘๒๘	ต.สระแก้ว	-	๒	๙๐	๑๙๐	๑๐๐	-	-	-	-	๖/๓	๑๐๐	ตึก	๔๖.๓๖	-	๔๖.๓๖	-	-	-	-
																บ้านเดี่ยว								

๓๓๒	นส.๓ก	๕๔๖๑	๑๖	๗๔๘	ต.สระแก้ว	-	-	๕๒	-	-	-	๕๒	-	-	-	-	-	-	-	-	-	-	-	-
๓๓๓	โฉนด	๑๒๕๓๐	๑๗๒	๕๐๔๐	ต.สระแก้ว	๑๒	-	๔๓	๔๓๓๔	-	๕๐๙	-	-	-	๙	๕๐๙/๑	ตึก	๕๕	-	๕๕	-	-	๑๗	ออฟฟิต
															ก	๕๐๑	ตึก	๒๐๐	-	-	๒๐๐	-	๑๗	โกดังเก็บของ
															ข	๑๐๐บ้านเดี่ยว		๒๒๓.๐๒	-	-	๒๒๓.๐๒	-	-	-
																๕๐๑ ชั้นที่๑	ตึก	๑๑๑.๕๑	-	-	๑๑๑.๕๑	-	๑๗	คลังสินค้า
																๑๐๐ ชั้นที่๒	ตึก	๑๑๑.๕๑	-	๑๑๑.๕๑	-	-	๑๗	อยู่อาศัย
															ค	๕๐๒	ตึก	๑,๐๖๕	-	-	๑๐๖๕	-	๑๗	โกดังเก็บของ
															ง	๕๒๖ลาดคอนกรีต	ตึก	๖๖๐	-	-	๖๖๐	-	๑๗	-
๓๓๔	โฉนด	๒๙๕๕	๓๒	๑๓๘๗	ต.สระแก้ว	๒	๒	๗๔	-	-	๑๐๗๔	-	-	-	๙/๑	๕๒๒ ศูนย์บริการ								
																ชั้นที่๑	ตึก	๒๗๓.๔๘	-	-	๒๗๓.๔๘	-	๑๗	ประกอบการ
																ชั้นที่๒	ตึก	๒๗๓.๔๘	-	-	๒๗๓.๔๘	-	๑๗	ห้องผู้จัดการ
															ก	ป้อมยาม	ตึก	๙	-	-	๙	-	๑๗	-
															ข	บ้านพักพนักงาน	ตึก	๓๑.๘๐	-	-	๓๑.๘๐	-	๑๗	-
															ค	๕๒๒ ครัว	ตึก	๒๘๑.๒๒	-	-	๒๘๑.๒๒	-	๑๗	-
															ง	บริเวณส่งมอบรถ	ตึก	๘๔๘.๘๐	-	-	๘๔๘.๘๐	-	๑๗	-
															จ	๕๑๘ โรงซ่อมรถ	ตึก	๖๑๐.๔๐	-	-	๖๑๐.๔๐	-	๑๗	-

															ณ	โกดังเก็บบ่อไหล	ตึก	๓๔๙.๘๐	-	-	๓๔๙.๘๐	-	๑๗	-
															ช	บริเวณที่พักช่าง	ตึก	๗๗.๓๘	-	-	๗๗.๓๘	-	๑๗	-
															ช	๕๐๔ โรงล้างถ	ตึก	๑๖๗.๙๐	-	-	๑๖๗.๙๐	-	๑๗	-
															ณ	๕๐๔ โรงจอตกร	ตึก	๑๕๓	-	-	๑๕๓	-	๑๗	-
															ณ	๕๐๔ โรงจอตกร	ตึก	๒๔๐	-	-	๒๔๐	-	๑๗	-
๓๓๕	โฉนด	๑๕๕๔๗	๒๗๑	๖๘๔๕	ต.สระแก้ว	-	๑	๗๖	-	-	-	-	๑๗๖	-	ก	๕๐๔ โรงจอตกร	ตึก	๒๗๐	-	-	๒๗๐	-	-	ฮอนด้าเช่า
															ข	๕๐๔ โรงจอตกร	ตึก	๓๓๖	-	-	๓๓๖	-	-	ฮอนด้าเช่า
															ค	๕๐๔ โรงจอตกร	ตึก	๑๐๐	-	-	๑๐๐	-	-	ฮอนด้าเช่า
๓๓๖	โฉนด	๑๕๕๔๖	๒๗๐	๖๘๔๔	ต.สระแก้ว	-	-	๗๕	-	-	-	-	๗๕	-	-	-	-	-	-	-	-	-	-	ฮอนด้าเช่า
๓๓๗	โฉนด	๑๕๕๔๕	๒๖๙	๖๘๔๓	ต.สระแก้ว	-	-	๕๐	-	-	-	-	๕๐	-	-	-	-	-	-	-	-	-	-	ลานคอนกรีต
๓๓๘	โฉนด	๑๕๕๔๔	๒๖๘	๖๘๔๒	ต.สระแก้ว	-	-	๒๕	-	-	-	-	๒๕	-	-	-	-	-	-	-	-	-	-	ลานคอนกรีต
๓๓๙	โฉนด	๑๕๕๔๓	๒๖๗	๖๘๔๑	ต.สระแก้ว	-	-	๒๕	-	-	-	-	๒๕	-	-	-	-	-	-	-	-	-	-	ลานคอนกรีต
๓๔๐	โฉนด	๑๕๕๔๒	๒๖๖	๖๘๔๐	ต.สระแก้ว	-	-	๒๕	-	-	-	-	๒๕	-	-	-	-	-	-	-	-	-	-	ลานคอนกรีต
๓๔๑	โฉนด	๑๕๕๔๑	๒๖๕	๖๘๓๙	ต.สระแก้ว	-	-	๒๕	-	-	-	-	๒๕	-	-	-	-	-	-	-	-	-	-	ฮอนด้าเช่า ลาดจอตกร
๓๔๒	โฉนด	๑๕๕๔๐	๒๖๔	๖๘๓๘	ต.สระแก้ว	-	-	๕๖	-	-	-	-	๕๖	-	-	-	-	-	-	-	-	-	-	ลานคอนกรีต
๓๔๓	โฉนด	๒๙๕๙	๓๓	๑๓๘๘	ต.สระแก้ว	๔	-	๒๗	-	-	๑๖๒๗	-	-	-	๑๑/๒	๑๐๐บ้านเดี่ยว	ตึก	๓๒.๔๐	-	-	๓๒.๔๐	-	-	-
															-	ณ	๕๒๓ห้องน้ำรวม	ตึก	๒๕	-	-	๒๕	-	-
															-	ง	๑๐๐บ้านเดี่ยว	ตึก	๑๘.๙๑	-	-	๑๘.๙๑	-	-
															-	จ	๒สถานบริการนี้	ตึก	๕๖.๙๔	-	-	๕๖.๙๔	-	-
															-	ค	๒สถานบริการนี้	ตึก	๖๔.๗๘	-	-	๖๔.๗๘	-	-
															-	ข	๒สถานบริการนี้	ตึก	๑๒๗.๙๘	-	-	๑๒๗.๙๘	-	-
															-	ก	๕๐๑ครั้งสินค้า	ตึก	๙๕๕.๒๐	-	-	๙๕๕.๒๐	-	-
															-	๑๑	๑๐๐บ้านเดี่ยว	ตึก	๒๔๙.๓๙	-	-	๒๔๙.๓๙	-	-

ที่	ประเภทที่ดิน	เลขที่เอกสารสิทธิ์	ตำแหน่งที่ดิน		สถานที่ตั้ง (หมู่ที่/ชุมชน, ตำบล)	จำนวนเนื้อที่ดิน			ลักษณะการทำประโยชน์ (ตร.ว.)					ที่	บ้านเลขที่	ประเภทสิ่งปลูกสร้าง (ตามบัญชีกรมธนารักษ์)	ลักษณะสิ่งปลูกสร้าง (ตึก/ไม้/ครึ่งตึกครึ่งไม้)	ขนาดพื้นที่รวมของสิ่งปลูกสร้าง (ตร.ม.)	ลักษณะการทำประโยชน์ (ตร.ม.)				อายุโรงเรือนหรือสิ่งปลูกสร้าง (ปี)	หมายเหตุ
			เลขที่ดิน	หน้าสำรวจ		ไร่	งาน	ตร.ว.	ประกอบเกษตรกรรม	อยู่อาศัย	อื่นๆ	ว่างเปล่า/ไม่ทำประโยชน์	ใช้ประโยชน์หลายประเภท						ประกอบเกษตรกรรม	อยู่อาศัย	อื่นๆ	ว่างเปล่า/ไม่ทำประโยชน์		
๓๔๔	โฉนด	๗๓๒๘	๓๔	๒๓๓๒	ต.สระแก้ว	๑๙	๑	๕๘	-	-	๙๓๘.๒	-	๖๘๑๙.๘	-	๑๑/๑	๕๑๘อยู่บำรุงรักษา	ตึก	๒๖๒.๕๐	-	-	๒๖๒.๕๐	-	-	-
														-	ก	๕๑๓โรงผลิต	ตึก	๕๒๐	-	-	๕๒๐	-	-	-
														-	ข	๕๑๓โรงผลิต	ตึก	๒๗๕	-	-	๒๗๕	-	-	-
														-	ค	๕๐๒คลังสินค้า	ตึก	๑๔๕๓	-	-	๑๔๕๓	-	-	-
														-	ง	๕๐๔โรงจอดรถ	ไม้	๘๗๐	-	-	๘๗๐	-	-	-
														-	จ	๕๐๑คลังสินค้า	ไม้	๑๖๒.๔๐	-	-	๑๖๒.๔๐	-	-	-
														-	ฉ	๑๐๐บ้านเดี่ยว	ตึก	๒๗.๒๐	-	-	๒๗.๒๐	-	-	-
														-	ช	๑๐๐บ้านเดี่ยว	ตึก	๔๗.๖๐	-	-	๔๗.๖๐	-	-	-
														-	ซ	๑๐๐บ้านเดี่ยว	ตึก	๖๐	-	-	๖๐	-	-	-
														-	ด	๑๐๐บ้านเดี่ยว	ตึก	๗๕	-	-	๗๕	-	-	-
๓๔๕	โฉนด	๔๕๙๘	๒๒	๑๓๘๒	ต.สระแก้ว	๑	๑	๓๙	-	๕๓๙	-	-	-	-	ก	๕๒๒ ไร่รวมรด								
														-		ชั้นที่๑	ตึก	๓๒๔	-	-	๓๒๔	-	-	-
														-		ชั้นที่๒	ตึก	๓๒๔	-	-	๓๒๔	-	-	-
														-		ชั้นที่๓	ตึก	๓๒๔	-	-	๓๒๔	-	-	-
														-	ข	๒๒ ประกอบกา	ตึก	๑๗๐.๔๐	-	-	๑๗๐.๔๐	-	-	-
														-	ค	๕๑๘โรงวอมนรด	ตึก	๙๗.๔๕	-	-	๙๗.๔๕	-	-	-
														-	ง	๕๐๑โรงเก็บของ	ตึก	๗๕.๘๔	-	-	๗๕.๘๔	-	-	-
														-	จ	๕๐๔โรงจอดรถ	ตึก	๒๖๒.๔๔	-	-	๒๖๒.๔๔	-	-	-
														-	ฉ	ซึกผ้าตากผ้า	ตึก	๔๔.๒๐	-	-	๔๔.๒๐	-	-	-
														-	ช	๕๐๔โรงจอดรถ	ตึก	๑๑๔.๔๐	-	-	๑๑๔.๔๐	-	-	-
														-	ซ	๕๐๑โรงเก็บของ	ตึก	๙๐.๖๐	-	-	๙๐.๖๐	-	-	-
														-	ด	โครงเหล็ก	ตึก	๘๔.๒๔	-	-	๘๔.๒๔	-	-	-
๓๔๖	โฉนด	๑๓๖๖๑	๒๑๖	๕๘๓๖	ต.สระแก้ว	-	-	๒๒	-	๒๒	-	-	-	-	๕/๖	๔๐๐ตึกสามชั้น	ตึก	๖๔	-	๖๔	-	-	-	-
																ชั้นที่๒	ตึก	๖๔	-	๖๔	-	-	-	-
																ชั้นที่๓	ตึก	๖๔	-	๖๔	-	-	-	-

ที่	ประเภทที่ดิน	เลขที่เอกสารสิทธิ์	ตำแหน่งที่ดิน		สถานที่ตั้ง (หมู่ที่/ชุมชน, ตำบล)	จำนวนเนื้อที่ดิน			ลักษณะการทำประโยชน์ (ตร.ว.)					ที่	บ้านเลขที่	ประเภทสิ่งปลูกสร้าง (ตามบัญชีกรมธนารักษ์)	ลักษณะสิ่งปลูกสร้าง (ตึก/ไม้/ครึ่งตึกครึ่งไม้)	ขนาดพื้นที่รวมของสิ่งปลูกสร้าง (ตร.ม.)	ลักษณะการทำประโยชน์ (ตร.ม.)				อายุโรงเรือนหรือสิ่งปลูกสร้าง (ปี)	หมายเหตุ
			เลขที่	หน้าสำรวจ		ไร่	งาน	ตร.ว.	ประกอบเกษตรกรรม	อยู่อาศัย	อื่นๆ	ว่างเปล่า/ไม่ทำประโยชน์	ใช้ประโยชน์หลายประเภท						ประกอบเกษตรกรรม	อยู่อาศัย	อื่นๆ	ว่างเปล่า/ไม่ทำประโยชน์		
๓๔๗	โฉนด	๑๓๙๔๔	๒๑๙	๕๙๘๒	ต.สระแก้ว	-	๓	๖๒	-	-	๓๖๒	-	-	-	๕/๑๑	๕๘ ประกอบกา	ตึก	๙๓.๑๐	-	-	๙๓.๑๐	-	-	-
															ก	โรงช่างน้ำหนัก	ตึก	๑๑๐.๒๐	-	-	๑๑๐.๒๐	-	-	-
															ข	จอดรถลูกค้า	ตึก	๔๕	-	-	๔๕	-	-	-
															ค	จอดรถลูกค้า	ตึก	๑๗.๔๐	-	-	๑๗.๔๐	-	-	-
															จ	ศาลา	ตึก	๑๖	-	-	๑๖	-	-	-
๓๔๘	โฉนด	๗๔๒๐	๒๙	๒๓๓๑	ต.สระแก้ว	๗	๒	๒๖	-	-	๒๐๒๕	-	๑๐๐๑	-	ก	๕๐๒โกดังเก็บขอ	ตึก	๑๔๔๐	-	-	๑๔๔๐	-	-	โรงผลิตบล็อก
															ข	๕๐๒โกดังเก็บขอ	ตึก	๒๕	-	-	๖๒๕	-	-	โรงหล่อเสา
๓๔๙	นสท.ก	๕๒๙๓	๑๐๖	๒๓๑	ต.สระแก้ว	-	-	๒๓	-	๒๓	-	-	-	-	๒/๘	๒๐๐ ทาวเฮาส์	ตึก	๙๖.๐๐	-	-	-	-	-	-
															-	ชั้นที่ ๑	ตึก	-	-	๔๘	-	-	-	
															-	ชั้นที่ ๒	ตึก	-	-	๔๘	-	-	-	
๓๕๐	โฉนด	๘๘๐๔	๑๖๒	๔๐๒๘	ต.สระแก้ว	๕	-	-	๒,๐๐๐	-	-	-	-	-	-	-	-	-	-	-	-	-	-	-
๓๕๑	โฉนด	๘๘๐๕	๑๖๓	๔๐๒๙	ต.สระแก้ว	๕	-	-	-	-	-	๒๐๐๐	-	-	-	-	-	-	-	-	-	-	-	-
๓๕๒	โฉนด	๘๘๐๖	๑๖๔	๔๐๓๐	ต.สระแก้ว	๑๑	๑	๕๗	๔,๕๕๗	-	-	-	-	-	-	-	-	-	-	-	-	-	-	-
๓๕๓	โฉนด	๘๘๐๗	๑๖๕	๔๐๓๑	ต.สระแก้ว	๑๑	๑	๕๗	-	-	-	๔,๕๕๗	-	-	-	-	-	-	-	-	-	-	-	-
๓๕๔	โฉนด	๒๙๕๖	๑๘	๑๓๘๕	ต.สระแก้ว	๑๑	๑	๕๗	-	-	-	๔,๕๕๗	-	-	-	-	-	-	-	-	-	-	-	-
๓๕๕	โฉนด	๒๙๕๗	๑๙	๑๓๘๖	ต.สระแก้ว	๖	-	๘๙	-	-	๒๔๘๙	-	-	-	๖	๕๐๙/๑ สำนักงาน	ตึก	๓๑๒.๐๐	-	-	๓๑๒	-	๑๑	-
															ก	๕๐๙/๑ สำนักงาน	ตึก	๘๓.๗๘	-	-	๘๓.๗๘	-	-	-
															ข	๕๐๙/๑ สำนักงาน	ตึก	๑๘๔.๐๐	-	-	๑๘๔	-	๓๕	-
															ค	๑๐๐ บ้านเดี่ยว	ตึก	๖๐.๐๐	-	-	๖๐	-	-	-
															ง	เสาสูง	-	๓๖.๐๐	-	-	๓๖	-	-	-
															จ	ศาลาพักผ่อน	ไม้	๑๘.๐๐	-	-	๑๘.๐๐	-	-	-

													-	ฉ	๕๒๓ ห้องน้ำ	ตึก	๑๑.๐๐	-	-	๑๑.๐๐	-	๑๑	-			
													-	ช	๑๐๐ บ้านเดี่ยว	ตึก	๑๘๘.๗๙	-	-	๑๘๘.๗๙	-	๑๑	-			
													-	ช	คอนเทนเนอร์	ตึก	๒๖.๔๐	-	-	๒๖.๔๐	-	-	-			
													-	ฉ	ศาลา	ไม้	๑๑.๐๐	-	-	๑๑.๐๐	-	๑๑	-			
													-	ญ	๑๐๐ บ้านเดี่ยว	ตึก	๑๒๔.๖๔	-	-	๑๒๔.๖๔	-	-	-			
													-	ฎ	โดมวางอุปกรณ์	คสล.	๕๕๐.๐๐	-	-	๕๕๐	-	๑	-			
													-	ฎ	อาคารเก็บของ	ตึก	๑๒๘.๐๐	-	-	๑๒๘	-	-	-			
													-	ฐ	อาคารเก็บของ	ตึก	๒๔.๐๐	-	-	๒๔	-	-	-			
													-	ท	๕๐๔ โรงจอดรถ	คสล.	๕๕๐.๔๘	-	-	๕๕๐.๔๘	-	-	-			
													-	ฒ	๒๖ ลานคอนกรี	-	๔๓๔.๐๐	-	-	๔๓๔	-	๑๑	-			
ที่	ประเภทที่ดิน	เลขที่เอกสารสิทธิ์	ตำแหน่งที่ดิน		สถานที่ตั้ง (หมู่ที่/ชุมชน, ตำบล)	จำนวนเนื้อที่ดิน			ลักษณะการทำประโยชน์ (ตร.ว.)					ที่	บ้านเลขที่	ประเภทสิ่งปลูกสร้าง (ตามบัญชีกรมธนารักษ์)	ลักษณะสิ่งปลูกสร้าง (ตึก/ไม้/ครึ่งตึกครึ่งไม้)	ขนาดพื้นที่รวมของสิ่งปลูกสร้าง (ตร.ม.)	ลักษณะการทำประโยชน์ (ตร.ม.)				อายุโรงเรือนหรือสิ่งปลูกสร้าง (ปี)	หมายเหตุ		
			เลขที่	หน้าสำรวจ		ไร่	งาน	ตร.ว.	ประกอบกรรม	อยู่อาศัย	อื่นๆ	ว่างเปล่า/ไม่ทำประโยชน์	ใช้ประโยชน์หลายประเภท						ประกอบกรรม	อยู่อาศัย	อื่นๆ	ว่างเปล่า/ไม่ทำประโยชน์				
๓๕๖	โฉนด	๕๑๔๘	๘๗	๒๐๓๓	ต.สระแก้ว	๑๕	๑	๔๗	๖๑๔๗	-	-	-	-	-	-	-	-	-	-	-	-	-	-	-	-	
๓๕๗	โฉนด	๖๑๕๑	๘๖	๒๐๓๕	ต.สระแก้ว	๘	-	๓๗	-	-	-	๓๒๓๗	-	-	-	-	-	-	-	-	-	-	-	-	-	
๓๕๘	โฉนด	๗๓๓๙	๘๔	๑๙๕๘	ต.สระแก้ว	๓๒	๒	๓๗	๑๓๐๓๗	-	-	-	-	-	-	-	-	-	-	-	-	-	-	-	-	
๓๕๙	โฉนด	๙๗๒	๑๖๙	๙๑๕	ต.สระแก้ว	๑	-	-	-	-	๔๐๐	-	-	ก	๕๑๘ โรงซ่อมรถ	ตึก	๑๕๒.๐๐	-	-	๑๕๒.๐๐	-	-	-	-	-	-
														ข	๕๑๖ ออฟฟิต	ตึก	๖๐.๘๐	-	-	๖๐.๘๐	-	-	-	-	-	-
														ค	๑๐๐ บ้านเดี่ยว	ตึก	๑๐๔.๒๘	-	๑๐๔.๒๘	-	-	-	-	-	-	-
๓๖๐	โฉนด	๙๗๓	๑๗๐	๙๑๖	ต.สระแก้ว	๑	-	-	-	-	-	-	๔๐๐	ก	๕๑๘ โรงซ่อมรถ	คสล.	๑๐๕.๐๖	-	-	๑๐๕.๐๖	-	-	-	-	-	-
														ข	๕๑๖ ออฟฟิต	ตึก	๒๑.๔๒	-	-	๒๑.๔๒	-	-	-	-	-	-
๓๖๑	โฉนด	๙๔๗	๑๗๑	๙๑๗	ต.สระแก้ว	๒	-	๖๕	-	-	๘๖๕	-	-	ก	๕๐๑ คลังสินค้า	ตึก	๒๒๑.๗๖	-	-	๒๒๑.๗๖	-	-	-	-	-	-
๓๖๒	โฉนด	๓๘๑๓๔	๔๔๒	๑๒๘๒๙	ต.สระแก้ว	๑	๒	-	๔๐๐	-	-	-	๒๐๐	ข/๗	๕๑๖ ออฟฟิต	ตึก	๙๓.๑๐	-	-	๙๓.๑๐	-	-	-	-	-	-
														ก	๕๐๑ คลังสินค้า	คสล.	๔๙.๖๐	-	-	๔๙.๖	-	-	-	-	-	-

ที่	ประเภทที่ดิน	เลขที่เอกสารสิทธิ์	ตำแหน่งที่ดิน		สถานที่ตั้ง (หมู่ที่/ชุมชน, ตำบล)	จำนวนเนื้อที่ดิน			ลักษณะการทำประโยชน์ (ตร.ว.)					ที่	บ้านเลขที่	ประเภทสิ่งปลูกสร้าง (ตามบัญชีกรมธนารักษ์)	ลักษณะสิ่งปลูกสร้าง (ตึก/ไม้/ครึ่งตึกครึ่งไม้)	ขนาดพื้นที่รวมของสิ่งปลูกสร้าง (ตร.ม.)	ลักษณะการทำประโยชน์ (ตร.ม.)				อายุโรงเรือนหรือสิ่งปลูกสร้าง (ปี)	หมายเหตุ	
			เลขที่ดิน	หน้าสำรวจ		ไร่	งาน	ตร.ว.	ประกอบเกษตรกรรม	อยู่อาศัย	อื่นๆ	ว่างเปล่า/ไม่ทำประโยชน์	ใช้ประโยชน์หลายประเภท						ประกอบเกษตรกรรม	อยู่อาศัย	อื่นๆ	ว่างเปล่า/ไม่ทำประโยชน์			
๓๙๙	โฉนด	๘๖๒๐	๗	๒๖๙๘	ต.สระแก้ว	๑	-	๕๕	๒๕๕	๒๐๐	-	-	-	-	๔/๒๒	๑๐๐บ้านเดี่ยว	ตึก	๘๘	-	๘๘	-	-	๓๐	-	
															-	๔/๔๐	๑๐๐บ้านเดี่ยว	ไม้	๑๘	-	๑๘	-	-	-	-
															-	ก	๑๐๐บ้านเดี่ยว	ตึก	-	-	-	๒๑	-	๓๐	ประกอบการ
															-	ข	๑๐๐บ้านเดี่ยว	ไม้	-	-	-	๓๐	-	-	ประกอบการ
															-	ค	โต๊ะสุกี้	ไม้	-	-	-	๑๙.๑๑	-	-	-
															-	ง	๕๐โรงจอดรถ	ไม้	๑๘	-	๑๘	-	-	-	-
๔๐๐	โฉนด	๘๖๒๑	๘	๒๖๙๗	ต.สระแก้ว	-	๑	๕๖	๕๖	๑๐๐	-	-	-	-	๔/๑๘	๑๐๐บ้านเดี่ยว	ไม้	๔๕	-	๔๕	-	-	๒	-	
															-	๔/๓๕	๑๐๐บ้านเดี่ยว	ไม้	๒๕	-	๒๕	-	-	๑๐	-
															-	ก	๑๐๐บ้านเดี่ยว	ไม้	๑๐.๘๙	-	๑๐.๘๙	-	-	๕	-
															-	ข	๑๐๐บ้านเดี่ยว	ไม้	๒๕	-	๒๕	-	-	๕	-
															-	ค	๑๐๐บ้านเดี่ยว	ไม้	๒๕	-	๒๕	-	-	๕	-
๔๐๑	โฉนด	๑๐๐๘๑	๑	๒๖๘๔	ต.สระแก้ว	๒	๒	๗๒	๙๗๒	๑๐๐	-	-	-	-	๔/๒๑	๑๐๐บ้านเดี่ยว	ไม้	๙๐	-	๙๐	-	-	๓๐	-	
															-	ก	๑๐๐บ้านเดี่ยว	ไม้	๕๔	-	๕๔	-	-	๓๐	-
															-	ข	๑๐๐บ้านเดี่ยว	ไม้	๕๔	-	๕๔	-	-	๒	-
๔๐๒	โฉนด	๑๒๐๐๑	๑๐	๓๐๑๒	ต.สระแก้ว	-	-	๙๗	-	๙๗	-	-	-	-	๔/๓๗	๑๐๐บ้านเดี่ยว	ตึก	๔๘	-	๔๘	-	-	-	-	-
															-	ก	ห้องเก็บของ	ตึก	๒๔	-	๒๔	-	-	-	-
๔๐๓	โฉนด	๘๖๑๒	๑๒	๒๖๘๖	ต.สระแก้ว	-	๑	๓๓	๗๘.๘๐	๕๔	-	-	-	-	๔/๑๐	๑๐๐บ้านเดี่ยว	ไม้	๕๔	-	๕๔	-	-	๓๐	-	
๔๐๔	โฉนด	๘๖๑๓	๑๓	๒๖๘๗	ต.สระแก้ว	-	๑	๕๙.๙๕	๑๔๙.๙๐	-	-	-	-	-	-	-	-	-	-	-	-	-	-	-	-
๔๐๕	โฉนด	๘๖๑๕	๒๖	๒๖๙๐	ต.สระแก้ว	-	-	๒๔	๒๔	-	-	-	-	-	-	-	-	-	-	-	-	-	-	-	-
๔๐๖	โฉนด	๘๙๓๔	๑๕	๒๖๘๙	ต.สระแก้ว	-	๑	๕๑	๕๑	๑๐๐	-	-	-	-	๔/๙	๑๐๐บ้าน๒ชั้น	ครึ่งตึกครึ่งไม้	๑๒๖	-	๑๒๖	-	-	๓๐	-	
																ชั้นที่๑	ครึ่งตึกครึ่งไม้	๓๑.๓๕	-	๓๑.๓๕	-	-	๓๐	-	
																ชั้นที่๑	ครึ่งตึกครึ่งไม้	๙๕	-	๙๕	-	-	๓๐	-	
																ชั้นที่๒	ครึ่งตึกครึ่งไม้	๖๐	-	๖๐	-	-	๓๐	-	

ที่	ประเภทที่ดิน	เลขที่เอกสารสิทธิ์	ตำแหน่งที่ดิน		สถานที่ตั้ง (หมู่ที่/ชุมชน, ตำบล)	จำนวนเนื้อที่ดิน			ลักษณะการทำประโยชน์ (ตร.ว.)					ที่	บ้านเลขที่	ประเภทสิ่งปลูกสร้าง (ตามบัญชีกรมธนารักษ์)	ลักษณะสิ่งปลูกสร้าง (ตึก/ไม้/ครึ่งตึกครึ่งไม้)	ขนาดพื้นที่รวมของสิ่งปลูกสร้าง (ตร.ม.)	ลักษณะการทำประโยชน์ (ตร.ม.)				อายุโรงเรือนหรือสิ่งปลูกสร้าง (ปี)	หมายเหตุ
			เลขที่ดิน	หน้าสำรวจ		ไร่	งาน	ตร.ว.	ประกอบกรรม	อยู่อาศัย	อื่นๆ	ว่างเปล่า/ไม่ทำประโยชน์	ใช้ประโยชน์หลายประเภท						ประกอบกรรม	อยู่อาศัย	อื่นๆ	ว่างเปล่า/ไม่ทำประโยชน์		
๔๗๑	โฉนด	๓๓๐๓๐	๔๗๔	๑๑๕๑๙	ต.สระแก้ว	-	๑	๗๕	-	-	-	๑๗๕	-	-	-	-	-	-	-	-	-	-	-	-
๔๗๒	โฉนด	๒๔๓๕	๒๐	๑๕๙๖	ต.สระแก้ว	-	๑	๒๘	-	-	-	๑๒๘	-	-	-	-	-	-	-	-	-	-	-	-
๔๗๓	โฉนด	๒๔๓๕	๑๘	๑๕๙๙	ต.สระแก้ว	-	-	๓๒	-	๓๒	-	-	-	-	-	-	-	-	-	-	-	-	-	แบ่งเป็นทาง
๔๗๔	โฉนด	๔๖๘	๔๕๑	๑๑๑๗๗	ต.สระแก้ว	-	๑	๘๑	๘๑	๑๐๐	-	-	-	-	๑๖	๑๐๐ บ้านเดี่ยว	ไม้	๗๒	-	๗๒	-	-	-	-
๔๗๕	โฉนด	๔๖๗	๔๕๐	๑๑๑๗๖	ต.สระแก้ว	-	๑	-	-	๑๐๐	-	-	-	-	ก	๑๐๐ บ้านเดี่ยว	ตึก	๒๔	-	๒๔	-	-	-	-
๔๗๖	โฉนด	๔๖๖	๔๔๙	๑๑๑๗๕	ต.สระแก้ว	-	๑	-	-	-	-	๑๐๐	-	-	-	-	-	-	-	-	-	-	-	-

๔๗๗	โฉนด	๔๖๕	๔๔๘	๑๑๑๗๔	ต.สระแก้ว	-	๑	-	-	๑๐๐	-	-	-	-	๑๖/๓	๑๐๐ บ้านเดี่ยว	ตึก	๔๘	-	๔๘	-	-	-	-	-
๔๗๘	โฉนด	๒๔๓๗	๑๙	๑๕๙๘	ต.สระแก้ว	-	๒	๔๑	๒๔๑	-	-	-	-	-	-	-	-	-	-	-	-	-	-	-	
๔๗๙	โฉนด	๒๔๓๔	๒๒	๑๕๙๕	ต.สระแก้ว	๘	๑	๔๔	๓๑๔๔	๒๐๐	-	-	-	-	ก	๕๑๖ ออฟฟิศ	ตึก	๑๒๙.๒๐	-	๑๒๙.๒๐	-	-	-	-	
															ข	๑๐๐ บ้านเดี่ยว	ตึก	๑๘	-	๑๘	-	-	-	-	
															ค	๑๐๐ บ้านเดี่ยว	ตึก	๑๘	-	๑๘	-	-	-	-	
๔๘๐	โฉนด	๒๔๓๖	๒๓	๑๕๙๗	ต.สระแก้ว	-	๑	๔๗	-	-	-	๑๔๗	-	-	-	-	-	-	-	-	-	-	-	-	
๔๘๑	โฉนด	๒๒๔๙๓	๑๙๖	๘๗๐๒	ต.สระแก้ว	-	๑	๖	๖	๑๐๐	-	-	-	-	๑๘	๑๐๐ บ้านเดี่ยว	ไม้	๔๘	-	๔๘	-	-	-	-	
															๑๘/๔	๑๐๐ บ้านเดี่ยว	ไม้	๔๒	-	๔๒	-	-	-	-	
๔๘๒	โฉนด	๒๒๔๙๒	๑๙๕	๘๗๐๑	ต.สระแก้ว	-	๑	๙	๙	๑๐๐	-	-	-	-	๑๘	๑๐๐ บ้านเดี่ยว	๓๖	-	-	๓๖	-	-	-	-	
๔๘๓	โฉนด	๒๒๔๙๑	๑๙๔	๘๗๐๐	ต.สระแก้ว	-	๑	๑๑	๑๑	๑๐๐	-	-	-	-	๑๘	๑๐๐ บ้านเดี่ยว	๒๘	-	-	๒๘	-	-	-	-	

ที่	ประเภทที่ดิน	เลขที่เอกสารสิทธิ์	ตำแหน่งที่ดิน		สถานที่ตั้ง (หมู่ที่/ชุมชน, ตำบล)	จำนวนเนื้อที่ดิน			ลักษณะการทำประโยชน์ (ตร.ว.)					ที่	บ้านเลขที่	ประเภทสิ่งปลูกสร้าง (ตามบัญชีกรมธนารักษ์)	ลักษณะสิ่งปลูกสร้าง (ตึก/ไม้/ครึ่งตึกครึ่งไม้)	ขนาดพื้นที่รวมของสิ่งปลูกสร้าง (ตร.ม.)	ลักษณะการทำประโยชน์ (ตร.ม.)				อายุโรงเรือนหรือสิ่งปลูกสร้าง (ปี)	หมายเหตุ	
			เลขที่ดิน	หน้าสำรวจ		ไร่	งาน	ตร.ว.	ประกอบเกษตรกรรม	อยู่อาศัย	อื่นๆ	ว่างเปล่า/ไม่ทำประโยชน์	ใช้ประโยชน์หลายประเภท						ประกอบเกษตรกรรม	อยู่อาศัย	อื่นๆ	ว่างเปล่า/ไม่ทำประโยชน์			
๔๘๔	โฉนด	๒๔๔๓	๒๔	๑๖๐๘	ต.สระแก้ว	๑	๓	๗๓	๗๗๓	-	-	-	-	-	-	-	-	-	-	-	-	-	-	-	
๔๘๕	โฉนด	๒๔๔๑	๒๕	๑๖๐๖	ต.สระแก้ว	๑	๑	๒๖	๕๒๖	-	-	-	-	-	-	-	-	-	-	-	-	-	-	-	
๔๘๖	โฉนด	๔๖๘๒	๕๐๗	๑๑๙๗๖	ต.สระแก้ว	-	๒	๖๔	๒๖๔	-	-	-	-	-	-	-	-	-	-	-	-	-	-	-	
๔๘๗	โฉนด	๒๔๔๒	๒๖	๑๖๐๗	ต.สระแก้ว	๒	๓	๒๗	๑๐๒๗	๑๐๐	-	-	-	-	ก	๑๐๐ บ้านเดี่ยว	๑๙๒	-	-	๑๙๒	-	-	-	-	-
๔๘๘	โฉนด	๑๖๔๓๑	๑๑๕	๗๒๗๔	ต.สระแก้ว	-	๑	๒๒	๑๒๒	-	-	-	-	-	-	-	-	-	-	-	-	-	-	-	
๔๘๙	โฉนด	๑๖๔๓๓	๑๑๗	๗๒๗๖	ต.สระแก้ว	๑	๓	๓๐	๖๓๐	-	-	-	-	-	๒๐/๑	๑๐๐ บ้านเดี่ยว	๘๔	-	-	๘๔	-	-	-	-	-
															ก	๑๐๐ บ้านเดี่ยว	๒๔	-	-	๒๔	-	-	-	-	-
๔๙๐	โฉนด	๑๖๔๓๒	๑๑๖	๗๒๗๕	ต.สระแก้ว	-	๓	๘๐	๓๘๐	-	-	-	-	-	-	-	-	-	-	-	-	-	-	-	
๔๙๑	โฉนด	๑๖๔๓๐	๑๑๔	๗๒๗๓	ต.สระแก้ว	๑	๒	๔	๕๐๔	๑๐๐	-	-	-	-	๑๘/๓	๑๐๐ บ้านเดี่ยว	๑๑๔	-	-	๑๑๔	-	-	-	-	-
															ก	๕๐๔ โรงจอดรถ	๖๔	-	-	๖๔	-	-	-	-	-
๔๙๒	โฉนด	๖๑๐๐	๑๖๐	๑๙๔๐	ต.สระแก้ว	๑๕	-	๖๗	๖๐๖๗	-	-	-	-	-	-	-	-	-	-	-	-	-	-	-	
๔๙๓	โฉนด	๑๐๑๑๔	๑๒	๓๑๗๖	ต.สระแก้ว	-	๓	๗๒	-	-	๓๗๒	-	-	-	-	-	-	-	-	-	-	-	-	ที่ถมไว้	
๔๙๔	โฉนด	๑๓๘๕๔	๓๑๐	๕๘๗๕	ต.สระแก้ว	-	-	๓๒.๑๘	-	๓๒.๑๐	-	-	-	-	๖/๔	๔๐๐ ตึกแถว	ตึก	๖๑.๒๐	-	-	๖๑.๒๐	-	๕	-	
๔๙๕	โฉนด	๓๗๘๘๐	๑๐๙๙	๑๒๘๔๓	ต.สระแก้ว	-	-	๖๒.๕๔	-	๒๒.๕๐	-	-	-	-	๖/๔	๔๐๐ ตึกแถว	ตึก	๖๑.๒๐	-	-	๖๑.๒๐	-	๕	-	
๔๙๖	โฉนด	๓๗๘๗๙	๑๐๙๘	๑๒๘๔๒	ต.สระแก้ว	-	-	๖๒.๗๘	-	๒๒.๗๐	-	-	-	-	๖/๒	๔๐๐ ตึกแถว	ตึก	๖๑.๒๐	-	-	๖๑.๒๐	-	๕	-	

ที่	ประเภทที่ดิน	เลขที่เอกสารสิทธิ์	ตำแหน่งที่ดิน		สถานที่ตั้ง (หมู่ที่/ชุมชน, ตำบล)	จำนวนเนื้อที่ดิน			ลักษณะการทำประโยชน์ (ตร.ว.)					ที่	บ้านเลขที่	ประเภทสิ่งปลูกสร้าง (ตามบัญชีกรมธนารักษ์)	ลักษณะสิ่งปลูกสร้าง (ตึก/ไม้/ครึ่งตึกครึ่งไม้)	ขนาดพื้นที่รวมของสิ่งปลูกสร้าง (ตร.ม.)	ลักษณะการทำประโยชน์ (ตร.ม.)				อายุโรงเรือนหรือสิ่งปลูกสร้าง (ปี)	หมายเหตุ	
			เลขที่ดิน	หน้าสำรวจ		ไร่	งาน	ตร.ว.	ประกอบเกษตรกรรม	อยู่อาศัย	อื่นๆ	ว่างเปล่า/ไม่ทำประโยชน์	ใช้ประโยชน์หลายประเภท						ประกอบเกษตรกรรม	อยู่อาศัย	อื่นๆ	ว่างเปล่า/ไม่ทำประโยชน์			
๔๙๗	โฉนด	๓๗๘๗๘	๑๐๙๗	๑๒๘๔๑	ต.สระแก้ว	-	-	๖๒.๗๕	-	๒๒.๗๐	-	-	-	-	๖/๓	๔๐๐ ตึกแถว	ตึก	๖๑.๒๐	-	-	๖๑.๒๐	-	๕	-	
๔๙๘	โฉนด	๑๓๘๕๖	๓๑๒	๕๘๗๗	ต.สระแก้ว	-	๒	-	-	-	-	๒๐๐	-	-	-	-	-	-	-	-	-	-	-	-	
๔๙๙	โฉนด	๑๓๘๕๓	๓๐๙	๕๙๐๘	ต.สระแก้ว	-	๒	๒	-	-	-	๒๐๒	-	-	-	-	-	-	-	-	-	-	-	-	
๕๐๐	โฉนด	๑๖๔๘๒	๓๐	๑๘๒๗	ต.สระแก้ว	-	๒	๒๒	๒๒๒	-	-	-	-	-	-	-	-	-	-	-	-	-	-	-	
๕๐๑	โฉนด	๑๒๖๒๖	๓๓	๑๒๙๐	ต.สระแก้ว	-	๒	๑๑	-	-	๒๑๑	-	-	-	-	-	-	-	-	-	-	-	-	ลานดิน ต่อเนื่อง	
๕๐๒	โฉนด	๑๒๖๓๐	๓๗	๑๒๙๔	ต.สระแก้ว	-	๑	๔๙	-	๑๔๙	-	-	-	-	๑๑/๓	๔๐๐ ตึกแถว	ตึก	๓๓.๖๐	-	-	๓๓.๖๐	-	-	-	
															-	๑๑/๔	๔๐๐ ตึกแถว	ตึก	๓๒.๘๐	-	-	๓๒.๘๐	-	-	-
															-	๑๑/๕	๔๐๐ ตึกแถว	ตึก	๓๒.๘๐	-	-	๓๒.๘๐	-	-	-
															-	๑๑/๖	๔๐๐ ตึกแถว	ตึก	๓๑.๙๐	-	-	๓๑.๙๐	-	-	-
															-	๑๑/๗	๔๐๐ ตึกแถว	ตึก	๓๓.๖๐	-	-	๓๓.๖๐	-	-	-
๕๐๓	โฉนด	๑๖๔๘๓	๓๑	๑๘๒๘	ต.สระแก้ว	-	๒	๒๒	๒๒๒	-	-	-	-	-	-	-	-	-	-	-	-	-	-	-	
๕๐๔	โฉนด	๒๐๔๕๘	๒๕๐	๘๒๒๖	ต.สระแก้ว	-	-	๕๖	-	๕๖	-	-	-	-	๑๓๙/๒	๔๐๐ สองชั้น	ตึก	๙๖	-	-	๙๖	-	๑๐	-	
																ชั้นที่๑	ตึก	๔๘	-	-	๔๘	-	๑๐	-	
																ชั้นที่๒	ตึก	๔๘	-	-	๔๘	-	๑๐	-	
															๑๓๙/๓	๔๐๐ ตึกแถว	ตึก	๓๖	-	-	๓๖	-	๑๐	-	
															๑	๑๐๐ บ้านเดี่ยว	ตึก	๔๘	-	๔๘	-	-	๔๐	-	
๕๐๕	โฉนด	๑๖๒๗๘	๓๙๑	๗๑๙๕	ต.สระแก้ว	๑	๒	๒๔	๖๒๔	-	-	-	-	-	-	-	-	-	-	-	-	-	-	-	
๕๐๖	โฉนด	๑๕๔๗๒	๖๕๒	๖๘๒๗	ต.สระแก้ว	-	-	๒๒.๒	-	๒๒.๒	-	-	-	-	๒๓๘	๑๐๐ บ้านเดี่ยว	ตึก	๕๑.๘๐	-	๕๑.๘๐	-	-	-	-	

ที่	ประเภทที่ดิน	เลขที่เอกสารสิทธิ์	ตำแหน่งที่ดิน		สถานที่ตั้ง (หมู่ที่/ชุมชน, ตำบล)	จำนวนเนื้อที่ดิน			ลักษณะการทำประโยชน์ (ตร.ว.)					ที่	บ้านเลขที่	ประเภทสิ่งปลูกสร้าง (ตามบัญชีกรมธนารักษ์)	ลักษณะสิ่งปลูกสร้าง (ตึก/ไม้/ครึ่งตึกครึ่งไม้)	ขนาดพื้นที่รวมของสิ่งปลูกสร้าง (ตร.ม.)	ลักษณะการทำประโยชน์ (ตร.ม.)				อายุโรงเรือนหรือสิ่งปลูกสร้าง (ปี)	หมายเหตุ	
			เลขที่ดิน	หน้าสำรวจ		ไร่	งาน	ตร.ว.	ประกอบเกษตรกรรม	อยู่อาศัย	อื่นๆ	ว่างเปล่า/ไม่ทำประโยชน์	ใช้ประโยชน์หลายประเภท						ประกอบเกษตรกรรม	อยู่อาศัย	อื่นๆ	ว่างเปล่า/ไม่ทำประโยชน์			
๕๓๐	นส.ก.ก	๑๔๔๒	๔๘๖	-	ต.สระแก้ว	-	-	๑๒	-	๑๒	-	-	-	-	๑๑/๔	๔๐๐ ตึกแถว	ตึก	๙๖	-	๙๖	-	-	-	-	-
																ชั้นที่ ๑	ตึก	๔๘	-	-	๔๘	-	-	-	-
																ชั้นที่ ๒	ตึก	๔๘	-	๔๘	-	-	-	-	-
															๑๑/๕	๔๐๐ ตึกแถว	ตึก	๙๖	-	๙๖	-	-	-	-	-
																ชั้นที่ ๑	ตึก	๔๘	-	-	๔๘	-	-	-	-
																ชั้นที่ ๒	ตึก	๔๘	-	๔๘	-	-	-	-	-
๕๓๑	โฉนด	๑๗๔๙๒	๑๒๒	๑๙๑๑	ต.สระแก้ว	๒	๓	๖๘	๑๑๖๘	-	-	-	-	-	-	-	-	-	-	-	-	-	-	-	-
๕๓๒	โฉนด	๓๘๘๐๑	๒๑๐	๔๑๗๘	ต.สระแก้ว	๒	-	๗๒	๘๗๒	-	-	-	-	-	-	-	-	-	-	-	-	-	-	-	-
๕๓๓	โฉนด	๑๗๓๓๙	๑๒๔	๑๙๓๑	ต.สระแก้ว	๓	-	๓๕	๑๒๓๕	-	-	-	-	-	-	-	-	-	-	-	-	-	-	-	-
๕๓๔	โฉนด	๑๗๘๗๑	๑๓๗	๗๗๙๙	ต.สระแก้ว	๑	๑	๕๖	-	-	-	๕๕๖	-	-	-	-	-	-	-	-	-	-	-	-	-
๕๓๕	โฉนด	๑๒๘๑๙	๑๐๔	๑๓๕๐	ต.สระแก้ว	-	๑	๑	-	-	-	๑๐๑	-	-	-	-	-	-	-	-	-	-	-	-	-
๕๓๖	โฉนด	๒๕๐๘๒	๗๙๑	๙๕๖๓	ต.สระแก้ว	-	-	๒๑	-	๒๑	-	-	-	-	๓/๒๓	๑๐๐ บ้านเดี่ยว	๘๔	-	-	๘๔	-	-	-	-	-
๕๓๗	โฉนด	๑๖๒๗๕	๓๘๘	๗๑๙๒	ต.สระแก้ว	๑	๒	๔๔	๖๔๔	-	-	-	-	-	-	-	-	-	-	-	-	-	-	-	-
๕๓๘	โฉนด	๑๖๒๗๖	๓๘๙	๗๑๙๓	ต.สระแก้ว	๑	๒	๒๘	๖๒๘	-	-	-	-	-	-	-	-	-	-	-	-	-	-	-	-
๕๓๙	โฉนด	๑๖๒๗๗	๓๙๐	๗๑๙๔	ต.สระแก้ว	๑	๒	๑๗	๖๑๗	-	-	-	-	-	-	-	-	-	-	-	-	-	-	-	-
๕๔๐	โฉนด	๓๗๒๓๗	๑๓๐	๑๒๗๐๐	ต.สระแก้ว	-	-	๖๕	-	๖๕	-	-	-	-	๑๐๒๗	๑๐๐ บ้านเดี่ยว	ตึก	๔๘	-	๔๘	-	-	-	-	บ้านเดี่ยวรอการขาย

ที่	ประเภทที่ดิน	เลขที่เอกสารสิทธิ์	ตำแหน่งที่ดิน		สถานที่ตั้ง (หมู่ที่/ชุมชน, ตำบล)	จำนวนเนื้อที่ดิน			ลักษณะการทำประโยชน์ (ตร.ว.)					ที่	บ้านเลขที่	ประเภทสิ่งปลูกสร้าง (ตามบัญชีกรมธนารักษ์)	ลักษณะสิ่งปลูกสร้าง (ตึก/ไม้/ครึ่งตึกครึ่งไม้)	ขนาดพื้นที่รวมของสิ่งปลูกสร้าง (ตร.ม.)	ลักษณะการทำประโยชน์ (ตร.ม.)				อายุโรงเรือนหรือสิ่งปลูกสร้าง (ปี)	หมายเหตุ	
			เลขที่ดิน	หน้าสำรวจ		ไร่	งาน	ตร.ว.	ประกอบเกษตรกรรม	อยู่อาศัย	อื่นๆ	ว่างเปล่า/ไม่ทำประโยชน์	ใช้ประโยชน์หลายประเภท						ประกอบเกษตรกรรม	อยู่อาศัย	อื่นๆ	ว่างเปล่า/ไม่ทำประโยชน์			
๕๕๘	โฉนด	๖๒๕	๑๙๑	๔๕๕	ต.สระแก้ว	๑	-	๓	๓๐๒.๙	๑๐๐	-	-	-	-	๒๘๗/๑	๑๐๐ บ้านเดี่ยว	ครึ่งตึก ครึ่งไม้	๓๓๖	-	๓๓๖	-	-	๔๖	-	
																ชั้นที่ ๑	ครึ่งตึก ครึ่งไม้	๑๖๘	-	๑๖๘	-	-	๔๖	-	
																ชั้นที่ ๒	ครึ่งตึก ครึ่งไม้	๑๖๘	-	๑๖๘	-	-	๔๖	-	
														ก	๕๐๔ โรงจอดรถ	ตึก	๔๙	-	๔๙	-	-	๔๖	-		
๕๕๙	โฉนด	๕๑๙	๑๙๑	๔๕๕	ต.สระแก้ว	-	-	๖๙.๗	-	๖๙.๗	-	-	-	-	-	-	-	-	-	-	-	-	-	เป็นถนนส่วนบุคคล	
๕๖๐	โฉนด	๖๒๔	๑๙๒	๕๕๘	ต.สระแก้ว	-	-	๖๐.๗	-	๖๐.๗	-	-	-	-	-	-	-	-	-	-	-	-	-	ทางเข้าบ้าน	
๕๖๑	โฉนด	๖๗๒	๑๘๙	๕๙๓	ต.สระแก้ว	-	-	๘๓	๘๓	-	-	-	-	-	-	-	-	-	-	-	-	-	-	-	
๕๖๒					ที่ราชพัสดุ									-	ก	๑๐๐ บ้านเดี่ยว	ตึก	๑๑๖.๔	-	๑๑๖.๔	-	-	-	-	ที่ราชพัสดุ
๕๖๓	โฉนด	๓๔๐๒๖	๑๔๐๐	๑๑๖๒๘	ต.สระแก้ว	-	-	๙๖	-	๙๖	-	-	-	-	๒๘๗/๓	๑๐๐ บ้านเดี่ยว	ครึ่งตึก ครึ่งไม้	๒๕๕	-	๒๕๕	-	-	๕๐	-	
																ชั้นที่ ๑	ตึก	๙๐	-	๙๐	-	-	๕๐	-	
																ชั้นที่ ๒	ไม้	๙๐	-	๙๐	-	-	๕๐	-	
														ก	๕๐๔ โรงจอดรถ	ตึก	๗๕	-	๗๕	-	-	๕๐	-		
๕๖๔	โฉนด	๒๘	๑๘๘	๒๘	ต.สระแก้ว	-	๓	๘๘	๒๘๘	๑๐๐	-	-	-	-	๒๘๗/๒	๑๐๐ บ้านเดี่ยว	ตึก	๑๐๘	-	๑๐๘	-	-	-	-	
																ชั้นครึ่ง	ตึก	๕๔	-	๕๔	-	-	-	-	
														ก	๑๐๐ บ้านเดี่ยว	ตึก	๖๓	-	๖๓	-	-	-	-	-	
๕๖๕	โฉนด	๒๐๑๕๑	๓๕๔	๘๔๑๔	ต.สระแก้ว	-	-	๑๖	-	๑๖	-	-	-	-	-	-	-	-	-	-	-	-	-	ปลูกบ้านพื้นที่ต่อเนื่อง	
๕๖๖	โฉนด	๒๐๑๕๒	๓๕๕	๘๔๑๕	ต.สระแก้ว	-	-	๑๖	-	๑๖	-	-	-	-	-	-	-	-	-	-	-	-	-	ปลูกบ้านพื้นที่ต่อเนื่อง	
๕๖๗	โฉนด	๒๐๑๕๐	๓๕๓	๘๔๑๓	ต.สระแก้ว	-	-	๑๖	-	๑๖	-	-	-	-	๒๑๒/๑๐	๑๐๐ บ้านเดี่ยว	ตึก	๙๒.๔	-	๙๒.๔	-	-	-	-	
														ก	โรงจอดรถ	ตึก	๑๕	-	๑๕	-	-	-	-	-	

๕๙๓	โฉนด	๒๕๒๐๓	๑๐๖	๙๔๖๕	ต.สระแก้ว	-	-	๖๔	-	๖๔	-	-	-	-	๘๗	๔๐๐ ติกแถว	ติก	๓๘๔	-	-	๓๘๔	-	๒๘	-
																ชั้นที่ ๑	ติก	๑๒๘	-	-	๑๒๘	-	๒๘	-
																ชั้นที่ ๒	ติก	๙๖	-	-	๙๖	-	๒๘	-
																ชั้นที่ ๓	ติก	๙๖	-	-	๙๖	-	๒๘	-
																ชั้นครึ่ง	ติก	๖๔	-	-	๖๔	-	๒๘	-
ที่	ประเภทที่ดิน	เลขที่เอกสารสิทธิ์	ตำแหน่งที่ดิน		สถานที่ตั้ง (หมู่ที่/ชุมชน, ตำบล)	จำนวนเนื้อที่ดิน			ลักษณะการทำประโยชน์ (ตร.ว.)					ที่	บ้านเลขที่	ประเภทสิ่งปลูกสร้าง (ตามบัญชีกรมธนารักษ์)	ลักษณะสิ่งปลูกสร้าง (ติก/ไม้/ครึ่งติกครึ่งไม้)	ขนาดพื้นที่รวมของสิ่งปลูกสร้าง (ตร.ม.)	ลักษณะการทำประโยชน์ (ตร.ม.)				อายุโรงเรือนหรือสิ่งปลูกสร้าง (ปี)	หมายเหตุ
			เลขที่ดิน	หน้าสำรวจ		ไร่	งาน	ตร.ว.	ประกอบกรรม	อยู่อาศัย	อื่นๆ	ว่างเปล่า/ไม่ทำประโยชน์	ใช้ประโยชน์หลายประเภท						ประกอบเกษตรกรรม	อยู่อาศัย	อื่นๆ	ว่างเปล่า/ไม่ทำประโยชน์		
๕๙๔	โฉนด	๓๗๐๘๗	๗๑๕	๑๒๖๑๖	ต.สระแก้ว	๑	-	-	๔๐๐	-	-	-	-	-	-	-	-	-	-	-	-	-	-	-
๕๙๕	โฉนด	๔๐๘๓	๑๔	๑๗๒๘	ต.สระแก้ว	๑	๓	๘๙	๗๘๙	-	-	-	-	-	-	-	-	-	-	-	-	-	-	-
๕๙๖	โฉนด	๔๐๘๑	๑๐	๑๗๒๕	ต.สระแก้ว	-	๒	๙๓	๙๓	๒๐๐	-	-	-	-	๙	๑๐๐บ้านเดี่ยว	ครึ่งติก ครึ่งไม้	๓๑๒	-	-	๓๑๒	-	-	-
																ชั้นที่ ๑	ครึ่งติก ครึ่งไม้	๑๕๖	-	-	๑๕๖	-	-	-
																ชั้นที่ ๒	ครึ่งติก ครึ่งไม้	๑๕๖	-	-	๑๕๖	-	-	-
															ก	๑๐๐บ้านเดี่ยว	ไม้	๖	-	-	๖	-	-	-
๕๙๗	โฉนด	๑๖๒๗๙	๓๙๒	๗๑๙๖	ต.สระแก้ว	๖	-	๓๒	๒๔๓๒	-	-	-	-	-	-	-	-	-	-	-	-	-	-	-
๕๙๘	โฉนด	๑๓๘๙๖	๕๑๒	๖๐๙๖	ต.สระแก้ว	-	-	๑๘	-	๑๘.๒	-	-	-	-	๓๐-๓๐/๑	๕๐๒	ติก	๑๒๐	-	-	๑๒๐	-	-	-
																ชั้นที่๑	ติก	๔๘	-	-	๔๘	-	-	-
																ชั้นที่๒	ติก	๔๘	-	-	๔๘	-	-	-
																ชั้นครึ่ง	ติก	๒๔	-	-	๒๔	-	-	-
๕๙๙	โฉนด	๙๖๓๔	๑๓๗	๓๗๘๒	ต.สระแก้ว	-	๑	-	-	๑๐๐	-	-	-	-	๕๑๓/๑๐	๑๐๐ บ้านเดี่ยว	ติก	๑๐๕.๖	-	-	๑๐๕.๖	-	-	-
๖๐๐	โฉนด	๔๓๕๕๕	๕๙	๑๔๐๘๖	ต.สระแก้ว	-	-	๙๓	-	๙๓	-	-	-	-	๓๗/๓	๑๐๐ บ้านเดี่ยว	ติก	๕๐	-	-	๕๐	-	-	-
๖๐๑	โฉนด	๑๔๓๘๐	๕๘	๑๔๙๒	ต.สระแก้ว	-	๒	๐๔	๔	๑๐๐	-	-	-	-	๒๐	๑๐๐ บ้านเดี่ยว	ติก	๙๑	-	-	๙๑	-	-	-

ที่	ประเภทที่ดิน	เลขที่เอกสารสิทธิ์	ตำแหน่งที่ดิน		สถานที่ตั้ง (หมู่ที่/ชุมชน, ตำบล)	จำนวนเนื้อที่ดิน			ลักษณะการทำประโยชน์ (ตร.ว.)					ที่	บ้านเลขที่	ประเภทสิ่งปลูกสร้าง (ตามบัญชีกรมธนารักษ์)	ลักษณะสิ่งปลูกสร้าง (ตึก/ไม้/ครึ่งตึกครึ่งไม้)	ขนาดพื้นที่รวมของสิ่งปลูกสร้าง (ตร.ม.)	ลักษณะการทำประโยชน์ (ตร.ม.)				อายุโรงเรือนหรือสิ่งปลูกสร้าง (ปี)	หมายเหตุ	
			เลขที่ดิน	หน้าสำรวจ		ไร่	งาน	ตร.ว.	ประกอบเกษตรกรรม	อยู่อาศัย	อื่นๆ	ว่างเปล่า/ไม่ทำประโยชน์	ใช้ประโยชน์หลายประเภท						ประกอบเกษตรกรรม	อยู่อาศัย	อื่นๆ	ว่างเปล่า/ไม่ทำประโยชน์			
๖๐๒	โฉนด	๙๕๓๗	๔๐	๒๗๓๔	ต.สระแก้ว	-	-	๖๐	-	๖๐	-	-	-	-	๘๕/๓	๔๐๐ ตึกแถว	ตึก	๒๘๘	-	๒๘๘	-	-	-	-	-
																ชั้นที่ ๑	ตึก	๙๖	-	๙๖	-	-	-	-	-
																ชั้นที่ ๒	ตึก	๙๖	-	๙๖	-	-	-	-	-
																ชั้นที่ ๓	ตึก	๙๖	-	๙๖	-	-	-	-	-
๖๐๓	โฉนด	๑๔๙๖๘	๑๖๒	๑๖๐๖	ต.สระแก้ว	-	๑	๐๓	-	-	๑๐๓	-	-	-	-	-	-	-	-	-	-	-	-	-	ที่ถมไว้
๖๐๔	โฉนด	๒๘๔๖๘	๒๙๑	๓๑๑๕	ต.สระแก้ว	-	-	๖๒	-	-	-	๖๒	-	-	-	-	-	-	-	-	-	-	-	-	-
๖๐๕	โฉนด	๑๓๑	๔๖	๑๐๐	ต.สระแก้ว	-	-	๔๒	-	๔๒	-	-	-	-	-	-	-	-	-	-	-	-	-	-	โรงเรียนอยู่ ๐๓/๒๑๗
๖๐๖	โฉนด	๑๓๐	๔๕	๙๙	ต.สระแก้ว	-	-	๘๔	-	๘๔	-	-	-	-	๑๙๕	๕๐๙/๑	ตึก	๗๓๒	-	-	๗๓๒	-	๔๖	-	-
																ชั้นที่ ๑	ตึก	๒๖๔	-	-	๒๖๔	-	๔๖	-	-
																ชั้นที่ ๒	ตึก	๒๖๔	-	-	๒๖๔	-	๔๖	-	-
															ก	๕๒๖	ตึก	๒๐๔	-	-	๒๐๔	-	๔๖	-	-
๖๐๗	โฉนด	๓๗๒๙๔	๑๖๘๖	๑๒๗๒๗	ต.สระแก้ว	-	-	๒๔	-	๒๔	-	-	-	-	๓๕๔/	๕๒๐/๑	ตึก	๑๕๙	-	๑๕๙	-	-	-	-	-
																ชั้นที่ ๑	ตึก	๕๓	-	๕๓	-	-	-	-	-
																ชั้นที่ ๒	ตึก	๕๓	-	๕๓	-	-	-	-	-
																ชั้นที่ ๓	ตึก	๕๓	-	๕๓	-	-	-	-	-
๖๐๘	โฉนด	๓๗๒๙๓	๑๖๘๕	๑๒๗๒๖	ต.สระแก้ว	-	-	๓๖	-	๓๖	-	-	-	-	๓๕๔/	๕๒๐/๑	ตึก	๒๕๒	-	๒๕๒	-	-	-	-	-
																ชั้นที่ ๑	ตึก	๘๔	-	๘๔	-	-	-	-	-
																ชั้นที่ ๒	ตึก	๘๔	-	๘๔	-	-	-	-	-
																ชั้นที่ ๓	ตึก	๘๔	-	๘๔	-	-	-	-	-

ที่	ประเภทที่ดิน	เลขที่เอกสารสิทธิ์	ตำแหน่งที่ดิน		สถานที่ตั้ง (หมู่ที่/ชุมชน, ตำบล)	จำนวนเนื้อที่ดิน			ลักษณะการทำประโยชน์ (ตร.ว.)					ที่	บ้านเลขที่	ประเภทสิ่งปลูกสร้าง (ตามบัญชีกรมธนารักษ์)	ลักษณะสิ่งปลูกสร้าง (ตึก/ไม้/ครึ่งตึกครึ่งไม้)	ขนาดพื้นที่รวมของสิ่งปลูกสร้าง (ตร.ม.)	ลักษณะการทำประโยชน์ (ตร.ม.)				อายุโรงเรือนหรือสิ่งปลูกสร้าง (ปี)	หมายเหตุ	
			เลขที่ดิน	หน้าสำรวจ		ไร่	งาน	ตร.ว.	ประกอบเกษตรกรรม	อยู่อาศัย	อื่นๆ	ว่างเปล่า/ไม่ทำประโยชน์	ใช้ประโยชน์หลายประเภท						ประกอบเกษตรกรรม	อยู่อาศัย	อื่นๆ	ว่างเปล่า/ไม่ทำประโยชน์			
๖๐๙	โฉนด	๑๐๓๐	๙๙	๙๖๘	ต.สระแก้ว	-	-	๔๙	-	๔๘.๙	-	-	-	-	-	-	-	-	-	-	-	-	-	พื้นที่ต่อเนื่อง	
๖๑๐	โฉนด	๑๐๓๑	๑๐๐	๙๖๙	ต.สระแก้ว	-	-	๔๙	-	๔๘.๙	-	-	-	-	๑๖๔	๕๐๙/๑	ตึก	๗๗๒.๘	-	-	๗๗๒.๘	-	๒๔	-	
																ชั้นที่ ๑	ตึก	๒๕๗.๖	-	-	๒๕๗.๖	-	๒๔	-	
																ชั้นที่ ๒	ตึก	๒๕๗.๖	-	-	๒๕๗.๖	-	๒๔	-	
																ชั้นที่ ๓	ตึก	๒๕๗.๖	-	-	๒๕๗.๖	-	๒๔	-	
														ก	๕๐๔ โรงจอดรถ	ตึก	๔๗.๘๘	-	-	๔๗.๘๘	-	๒๔	-		
๖๑๑	โฉนด	๑๐๓๒	๑๐๑	๙๗๐	ต.สระแก้ว	-	-	๔๘	-	๔๘	-	-	-	-	-	-	-	-	-	-	-	-	-	พื้นที่ต่อเนื่อง	
๖๑๒	โฉนด	๑๐๓๓	๑๐๒	๙๗๑	ต.สระแก้ว	-	-	๔๗	-	๔๖.๗	-	-	-	-	-	-	-	-	-	-	-	-	-	พื้นที่ต่อเนื่อง	
๖๑๓	โฉนด	๒๗	๔๙	๒๗	ต.สระแก้ว	-	-	๘๓	-	๘๒.๕	-	-	-	-	-	-	-	-	-	-	-	-	-	พื้นที่ต่อเนื่อง	
๖๑๔	นส.๓ก	๓๕๕๓	๓๘๐	-	ต.สระแก้ว	๒	-	๖๕	-	-	๘๖๕	-	-	-	ก	๕๑๓ โรงงาน	ตึก	๑๑๗.๓๐	-	-	๑๑๗.๓๐	-	-	โรงสูบน้ำ	
															ข	๕๐๑ คลังสินค้า	ตึก	๑๖๑.๕๐	-	-	๑๖๑.๕๐	-	-	โรงพักน้ำ	
															ค	๕๑๓ โรงงาน	ตึก	๒๓.๐๔	-	-	๒๓.๐๔	-	-	อาคารส่งคอกลิ้น	
๖๑๕	โฉนด	๗๐๘	๒๔๒	๖๑๒	ต.สระแก้ว	-	๓	๓๘	-	-	๓๓๘	-	-	-	๑๘๖	๔๐๐ บ้านพัก	ตึก	๙๖	-	-	๙๖	-	-	บ้านพัก	
															-	๑๘๖/๑	๔๐๐ บ้านพัก	ตึก	๗๒	-	-	๗๒	-	-	บ้านพัก
															-	๑๘๖/๒	๔๐๐ บ้านพัก	ตึก	๗๒	-	-	๗๒	-	-	บ้านพัก
															-	๑๘๖/๓	๕๑๖ ออฟฟิศ	ตึก	๑๒๐	-	-	๑๒๐	-	-	อาคารสำนักงาน
															-	ก	๕๐๑ คลังสินค้า	ตึก	๑๒๐	-	-	๑๒๐	-	-	คลังพัสดุ
															-	ข	๕๐๑ คลังสินค้า	ตึก	๘๔	-	-	๘๔	-	-	คลังพัสดุ
															-	ฉ	๕๐๑ คลังสินค้า	ตึก	๒๕	-	-	๒๕	-	-	ถังสูง
															-	ช	๕๒๖ ลานคอนกรี	ตึก	๙๖	-	-	๙๖	-	-	โรงจอดรถ

ที่	ประเภทที่ดิน	เลขที่เอกสารสิทธิ์	ตำแหน่งที่ดิน		สถานที่ตั้ง (หมู่ที่/ชุมชน, ตำบล)	จำนวนเนื้อที่ดิน			ลักษณะการทำประโยชน์ (ตร.ว.)					ที่	บ้านเลขที่	ประเภทสิ่งปลูกสร้าง (ตามบัญชีกรมธนารักษ์)	ลักษณะสิ่งปลูกสร้าง (ตึก/ไม้/ครึ่งตึกครึ่งไม้)	ขนาดพื้นที่รวมของสิ่งปลูกสร้าง (ตร.ม.)	ลักษณะการทำประโยชน์ (ตร.ม.)				อายุโรงเรือนหรือสิ่งปลูกสร้าง (ปี)	หมายเหตุ	
			เลขที่ดิน	หน้าสำรวจ		ไร่	งาน	ตร.ว.	ประกอบเกษตรกรรม	อยู่อาศัย	อื่นๆ	ว่างเปล่า/ไม่ทำประโยชน์	ใช้ประโยชน์หลายประเภท						ประกอบเกษตรกรรม	อยู่อาศัย	อื่นๆ	ว่างเปล่า/ไม่ทำประโยชน์			
๖๓๓	โฉนด	๓๑๗๐๒	๖๓๒	๑๑๑๘๘	ต.สระแก้ว	๑	-	-	๔๐๐	-	-	-	-	-	-	-	-	-	-	-	-	-	-	-	
๖๓๔	โฉนด	๓๑๗๐๑	๖๓๑	๑๑๑๘๗	ต.สระแก้ว	๑	-	-	๔๐๐	-	-	-	-	-	-	-	-	-	-	-	-	-	-	-	
๖๓๕	โฉนด	๓๑๗๐๐	๖๓๐	๑๑๑๘๖	ต.สระแก้ว	๑	-	-	๔๐๐	-	-	-	-	-	-	-	-	-	-	-	-	-	-	-	
๖๓๖	โฉนด	๓๑๖๙๙	๖๒๙	๑๑๑๘๕	ต.สระแก้ว	๑	-	-	๔๐๐	-	-	-	-	-	-	-	-	-	-	-	-	-	-	-	
๖๓๗	โฉนด	๓๑๖๙๘	๖๒๘	๑๑๑๘๔	ต.สระแก้ว	๑	-	-	๔๐๐	-	-	-	-	-	-	-	-	-	-	-	-	-	-	-	
๖๓๘	โฉนด	๔๖๑๖	๓๒	๑๖๑๓	ต.สระแก้ว	๖	๑	๙๘	๒๕๙๘	-	-	-	-	-	-	-	-	-	-	-	-	-	-	-	
๖๓๙	โฉนด	๒๕๗๕๗	๖๘๐	๙๒๔๙	ต.สระแก้ว	-	๓	๖๗.๕	-	๓๖๗.๕	-	-	-	-	๓	๑๐๐ บ้านเดี่ยว	๑๘๘.๕	-	-	๑๘๘.๕	-	-	-	-	-
															ก	๑๐๐ บ้านเดี่ยว	๕๐.๗๕	-	-	-	๕๐.๗๕	-	-	-	-
															ข	๑๐๐ บ้านเดี่ยว	๕๐.๗๕	-	-	-	๕๐.๗๕	-	-	-	-
๖๔๐	โฉนด	๓๗๒๖	๓๔๒	๙๓๒	ต.สระแก้ว	๕	-	๗๖	-	-	๒๐๗๖	-	-	-	-	-	-	-	-	-	-	-	-	ถมที่ไว้	
๖๔๑	โฉนด	๑๑๖๘๘	๒๓	๑๑๗๓	ต.สระแก้ว	๑	-	๔๖	-	-	-	๑๔๖	-	-	-	-	-	-	-	-	-	-	-	-	
๖๔๒	โฉนด	๒๙๖๕๔	๘๘๑	๑๐๘๒๘	ต.สระแก้ว	-	๓	๔๔	๒๔๔	๑๐๐	-	-	-	-	๓๒/๒	๑๐๐ บ้านเดี่ยว	ตึก	๘๔	-	๘๔	-	-	๖	-	
๖๔๓	โฉนด	๙๘	๑๐๐	๙๘	ต.สระแก้ว	-	๑	๑๕	-	๑๑๕	-	-	-	-	๑๒	๒๐๐ ห้องแถว	ไม้	๕๐.๔	-	-	๕๐.๔	-	-	-	-
															๑๔	๒๐๐ ห้องแถว	ไม้	๙๘	-	-	๙๘	-	-	-	-
															๑๖	๒๐๐ ห้องแถว	ไม้	๓๐.๘	-	-	๓๐.๘	-	-	-	-
															ก	๑๐๐ บ้านเดี่ยว	ไม้	๘๐	-	-	๘๐	-	-	-	-
																ชั้นที่ ๑	ไม้	๔๐	-	-	๔๐	-	-	-	-
																ชั้นที่ ๒	ไม้	๔๐	-	-	๔๐	-	-	-	-

ที่	ประเภทที่ดิน	เลขที่เอกสารสิทธิ์	ตำแหน่งที่ดิน		สถานที่ตั้ง (หมู่ที่/ชุมชน, ตำบล)	จำนวนเนื้อที่ดิน			ลักษณะการทำประโยชน์ (ตร.ว.)					ที่	บ้านเลขที่	ประเภทสิ่งปลูกสร้าง (ตามบัญชีกรมธนารักษ์)	ลักษณะสิ่งปลูกสร้าง (ตึก/ไม้/ครึ่งตึกครึ่งไม้)	ขนาดพื้นที่รวมของสิ่งปลูกสร้าง (ตร.ม.)	ลักษณะการทำประโยชน์ (ตร.ม.)				อายุโรงเรือนหรือสิ่งปลูกสร้าง (ปี)	หมายเหตุ
			เลขที่ดิน	หน้าสำรวจ		ไร่	งาน	ตร.ว.	ประกอบเกษตรกรรม	อยู่อาศัย	อื่นๆ	ว่างเปล่า/ไม่ทำประโยชน์	ใช้ประโยชน์หลายประเภท						ประกอบเกษตรกรรม	อยู่อาศัย	อื่นๆ	ว่างเปล่า/ไม่ทำประโยชน์		
๖๕๕	โฉนด	๓๔๓๐๓	๑๐๑๑	๑๑๘๕๐	ต.สระแก้ว	๑	๑	๔๘	๕๔๘	-	-	-	-	-	-	-	-	-	-	-	-	-	-	-
๖๕๖	โฉนด	๖๐๙๓	๑๓๖	๑๙๓๖	ต.สระแก้ว	๑๒	๑	๖๗	๔๙๖๗	-	-	-	-	-	-	-	-	-	-	-	-	-	-	-
๖๕๗	โฉนด	๓๔๓๐๑	๔๐๐	๑๑๘๔๘	ต.สระแก้ว	-	-	๙๘	-	๙๘	-	-	-	-	๒๙	๑๐๐ บ้านเดี่ยว	ตึก	๙๘	-	๙๘	-	-	-	-
๖๕๘	โฉนด	๑๓๓๐๙	๒๑	๕๕๖๙	ต.สระแก้ว	๒	-	๑๖	๗๑๖	๑๐๐	-	-	-	-	๓๗	๑๐๐ บ้านเดี่ยว	ตึก	๘๐	-	๘๐	-	-	-	-
๖๕๙	โฉนด	๔๓๕๕๖	๒๗	๑๔๐๘๗	ต.สระแก้ว	-	๒	๐๕	๒๐๕	-	-	-	-	-	-	-	-	-	-	-	-	-	-	-
๖๖๐	โฉนด	๔๓๕๕๑	๕๕	๑๔๐๘๒	ต.สระแก้ว	-	๑	๐๗	-	-	๑๐๗	-	-	-	-	-	-	-	-	-	-	-	-	ถมที่ไว้
๖๖๑	โฉนด	๔๓๕๕๒	๕๖	๑๔๐๘๓	ต.สระแก้ว	-	-	๓๑	-	๓๑	-	-	-	-	-	-	-	-	-	-	-	-	-	ถมที่ไว้รปลูกบ้าน
๖๖๒	โฉนด	๙๘๒๑	๔	๓๓๖๕	ต.สระแก้ว	-	-	๑๒	-	๑๒	-	-	-	-	-	-	-	-	-	-	-	-	๒๖	อาคารพาณิชย์ อยู่ล๊อค๐๖P๓๑๑
๖๖๓	โฉนด	๙๘๒๒	๑๕	๓๓๖๖	ต.สระแก้ว	-	-	๑๒	-	๑๒	-	-	-	-	๓๑๙/ ๑๔-๑๕	๔๐๐ ตึกแถว	ตึก	๒๘๘	-	-	๒๘๘	-	๒๖	-
																ชั้นที่ ๑	ตึก	๙๖	-	-	๙๖	-	๒๖	-
																ชั้นที่ ๒	ตึก	๙๖	-	-	๙๖	-	๒๖	-
																ชั้นที่ ๓	ตึก	๙๖	-	-	๙๖	-	๒๖	-
๖๖๔	โฉนด	๘๘๗๗	๑๑	๒๘๗๘	ต.สระแก้ว	-	-	๗	-	๗	-	-	-	-	-	-	-	-	-	-	-	-	-	พื้นที่ต่อเนื่อง อาคาร
๖๖๕	โฉนด	๑๑๔๙๒	๓๕	๓๓๙๗	ต.สระแก้ว	-	-	๑๒	-	๑๒	-	-	-	-	๓๑๓/๗	๔๐๐ ตึกแถว	ตึก	๑๔๔	-	๑๔๔	-	-	๔๒	-
																ชั้นที่ ๑	ตึก	๔๘	-	๔๘	-	-	๔๒	-
																ชั้นที่ ๒	ตึก	๔๘	-	๔๘	-	-	๔๒	-
																ชั้นที่ ๓	ตึก	๔๘	-	๔๘	-	-	๔๒	-

ที่	ประเภทที่ดิน	เลขที่เอกสารสิทธิ์	ตำแหน่งที่ดิน		สถานที่ตั้ง (หมู่ที่/ชุมชน, ตำบล)	จำนวนเนื้อที่ดิน			ลักษณะการทำประโยชน์ (ตร.ว.)					ที่	บ้านเลขที่	ประเภทสิ่งปลูกสร้าง (ตามบัญชีกรมธนารักษ์)	ลักษณะสิ่งปลูกสร้าง (ตึก/ไม้/ครึ่งตึกครึ่งไม้)	ขนาดพื้นที่รวมของสิ่งปลูกสร้าง (ตร.ม.)	ลักษณะการทำประโยชน์ (ตร.ม.)				อายุโรงเรือนหรือสิ่งปลูกสร้าง (ปี)	หมายเหตุ
			เลขที่ดิน	หน้าสำรวจ		ไร่	งาน	ตร.ว.	ประกอบกรรม	อยู่อาศัย	อื่นๆ	ว่างเปล่า/ไม่ทำประโยชน์	ใช้ประโยชน์หลายประเภท						ประกอบกรรม	อยู่อาศัย	อื่นๆ	ว่างเปล่า/ไม่ทำประโยชน์		
๖๗๒	โฉนด	๓๑๒๐๒	๑๑๙๘	๑๑๐๙๘	ต.สระแก้ว	๑	-	-	๑๐๐	-	-	-	-	-	-	-	-	-	-	-	-	-	-	-
๖๗๓	โฉนด	๑๑๓๑๖	๓๔	๓๕๒๐	ต.สระแก้ว	-	๒	๗๒	-	-	-	๒๗๒	-	-	-	-	-	-	-	-	-	-	-	-
๖๗๔	โฉนด	๓๓๖๖	๒	๑๔๖๖	ต.สระแก้ว	-	๓	๒๙	-	-	๓๒๙	-	-	-	-	-	-	-	-	-	-	-	-	ที่ถมไว้
๖๗๕	โฉนด	๓๔๐๑๑	๑๓๐๗	๑๑๗๗๕	ต.สระแก้ว	๒	-	-	-	-	๘๐๐	-	-	-	-	-	-	-	-	-	-	-	-	ที่ถมไว้
๖๗๖	โฉนด	๓๒๔๑๙	๑๓๖๘	๑๑๔๒๓	ต.สระแก้ว	-	-	๕๘	-	๕๘	-	-	-	-	๓๕๔/๑๒	๑๐๐ บ้านเดี่ยว	ตึก	๑๒๓.๖	-	๑๒๓.๖	-	-	-	-
๖๗๗	โฉนด	๒๒๘๕๖	๒๙๕	๘๗๔๖	ต.สระแก้ว	-	-	๑๖	-	-	๑๖	-	-	-	๑๗๓	๔๐๐ ตึกแถว	ตึก	๑๕๑.๔๗	-	-	๑๕๑.๔๗	-	-	-
																ชั้นที่ ๑	ตึก	๔๓.๒๙	-	-	๔๓.๒๙	-	-	-
																ชั้นที่ ๒	ตึก	๔๓.๒๙	-	-	๔๓.๒๙	-	-	-
																ชั้นที่ ๓	ตึก	๔๓.๒๖	-	-	๔๓.๒๙	-	-	-
																ชั้นที่ ๓.๕	ตึก	๒๑.๐๖	-	-	๒๑.๐๖	-	-	-
๖๗๘	โฉนด	๗๑๐	๖๖	๖๕๐	ต.สระแก้ว	-	-	๔๔.๖	-	๔๔.๖	-	-	-	-	๓๕๐	๕๐๙/๑	ตึก	๙๕๗.๖	-	-	๙๕๗.๖	-	๒๖	-
																ชั้นที่ ๑	ตึก	๓๑๙.๒	-	-	๓๑๙.๒	-	๒๖	-
																ชั้นที่ ๒	ตึก	๓๑๙.๒	-	-	๓๑๙.๒	-	๒๖	-
																ชั้นที่ ๓	ตึก	๓๑๙.๒	-	-	๓๑๙.๒	-	๒๖	-
๖๗๘	โฉนด	๗๐๙	๖๕	๖๔๙	ต.สระแก้ว	-	-	๔๔.๖	-	๔๔.๖	-	-	-	-	๓๕๐	๕๐๙/๑	ตึก	๙๕๗.๖	-	-	๙๕๗.๖	-	๒๖	-
																ชั้นที่ ๑	ตึก	๓๑๙.๒	-	-	๓๑๙.๒	-	๒๖	-
																ชั้นที่ ๒	ตึก	๓๑๙.๒	-	-	๓๑๙.๒	-	๒๖	-
																ชั้นที่ ๓	ตึก	๓๑๙.๒	-	-	๓๑๙.๒	-	๒๖	-
๖๗๙	โฉนด	๔๗๙๔	๑๓๐	๒๕๒๖	ต.สระแก้ว	-	๒	๖๖.๒	-	๖๖.๒	-	-	-	-	๓๕๐	๕๐๙/๑	ตึก	๙๕๗.๖	-	-	๙๕๗.๖	-	๒๖	-
																ชั้นที่ ๑	ตึก	๓๑๙.๒	-	-	๓๑๙.๒	-	๒๖	-
																ชั้นที่ ๒	ตึก	๓๑๙.๒	-	-	๓๑๙.๒	-	๒๖	-
																ชั้นที่ ๓	ตึก	๓๑๙.๒	-	-	๓๑๙.๒	-	๒๖	-

ที่	ประเภทที่ดิน	เลขที่เอกสารสิทธิ์	ตำแหน่งที่ดิน		สถานที่ตั้ง (หมู่ที่/ชุมชน, ตำบล)	จำนวนเนื้อที่ดิน			ลักษณะการทำประโยชน์ (ตร.ว.)					ที่	บ้านเลขที่	ประเภทสิ่งปลูกสร้าง (ตามบัญชีกรมธนารักษ์)	ลักษณะสิ่งปลูกสร้าง (ตึก/ไม้/ครึ่งตึกครึ่งไม้)	ขนาดพื้นที่รวมของสิ่งปลูกสร้าง (ตร.ม.)	ลักษณะการทำประโยชน์ (ตร.ม.)				อายุโรงเรือนหรือสิ่งปลูกสร้าง (ปี)	หมายเหตุ	
			เลขที่ดิน	หน้าสำรวจ		ไร่	งาน	ตร.ว.	ประกอบเกษตรกรรม	อยู่อาศัย	อื่นๆ	ว่างเปล่า/ไม่ทำประโยชน์	ใช้ประโยชน์หลายประเภท						ประกอบเกษตรกรรม	อยู่อาศัย	อื่นๆ	ว่างเปล่า/ไม่ทำประโยชน์			
๖๘๐	โฉนด	๗๑๑	๖๗	๖๕๑	ต.สระแก้ว	-	-	๔๔.๖	-	๔๔.๖	-	-	-	-	๓๕๐	๕๐๙/๑	ตึก	๙๕๗.๖	-	-	๙๕๗.๖	-	-	-	-
																ชั้นที่ ๑	ตึก	๓๑๙.๒	-	-	๓๑๙.๒	-	-	-	-
																ชั้นที่ ๒	ตึก	๓๑๙.๒	-	-	๓๑๙.๒	-	-	-	-
																ชั้นที่ ๓	ตึก	๓๑๙.๒	-	-	๓๑๙.๒	-	-	-	-
๖๘๑	โฉนด	๖๕๗	๑๐๗	๕๙๐	ต.สระแก้ว	๑	๑	๙๘	๔๙๘.๒	๑๐๐	-	-	-	-	๕	๑๐๐ บ้านเดี่ยว	ตึก	๑๔๔	-	๑๔๔	-	-	-	-	-
																ชั้นที่ ๑	ตึก	๗๒	-	๗๒	-	-	-	-	-
																ชั้นที่ ๒	ตึก	๗๒	-	๗๒	-	-	-	-	-
๖๘๒	โฉนด	๑๔	๑๐๖	๑๔	ต.สระแก้ว	๔	-	๑๔	๑๒๖๔	-	๒๕๐	-	-	-	ก	๕๒๖	ตึก	๒๖๒.๘	-	-	๒๖๒.๘	-	-	-	รับจอดรถ
											๑๐๐	-	-	-	ข	๕๒๖	ตึก	๔๒๔.๘	-	-	๔๒๔.๘	-	-	-	ลานคอนกรีต
														-	ค	๕๒๖	ตึก	๒๖๒.๘	-	-	๒๖๒.๘	-	-	-	-
๖๘๓	โฉนด	๑๐๗๘	๕๗	๙๘๙	ต.สระแก้ว	-	๒	๔๖	-	๑๔๖	๑๐๐	-	-	-	๔๕/๑	๕๑๑/๒	ตึก	๒๐๐	-	-	๒๐๐	-	-	-	Big C Mini
														-	ก	๔๐๐ ตึกแถว	ตึก	๔๐	-	๔๐	-	-	-	-	-
														-	ข	๔๐๐ ตึกแถว	ตึก	๔๐	-	๔๐	-	-	-	-	-
														-	ค	๔๐๐ ตึกแถว	ตึก	๔๐	-	๔๐	-	-	-	-	-
														-	๑๓๔/๑	๔๐๐ ตึกแถว	ตึก	๙๖	-	๙๖	-	-	-	-	-
														-	ชั้นที่ ๑		ตึก	๔๘	-	๔๘	-	-	-	-	-
														-	ชั้นที่ ๒		ตึก	๔๘	-	๔๘	-	-	-	-	-
														-	๑๓๔/๒	๔๐๐ ตึกแถว	ตึก	๙๖	-	๙๖	-	-	-	-	-
														-	ชั้นที่ ๑		ตึก	๔๘	-	๔๘	-	-	-	-	-
														-	ชั้นที่ ๒		ตึก	๔๘	-	๔๘	-	-	-	-	-
														-	๑๓๔/๓	๔๐๐ ตึกแถว	ตึก	๙๖	-	๙๖	-	-	-	-	-
														-	ชั้นที่ ๑		ตึก	๔๘	-	๔๘	-	-	-	-	-
														-	ชั้นที่ ๒		ตึก	๔๘	-	๔๘	-	-	-	-	-

ที่	ประเภทที่ดิน	เลขที่เอกสารสิทธิ์	ตำแหน่งที่ดิน		สถานที่ตั้ง (หมู่ที่/ชุมชน, ตำบล)	จำนวนเนื้อที่ดิน			ลักษณะการทำประโยชน์ (ตร.ว.)					ที่	บ้านเลขที่	ประเภทสิ่งปลูกสร้าง (ตามบัญชีกรมธนารักษ์)	ลักษณะสิ่งปลูกสร้าง (ตึก/ไม้/ครึ่งตึกครึ่งไม้)	ขนาดพื้นที่รวมของสิ่งปลูกสร้าง (ตร.ม.)	ลักษณะการทำประโยชน์ (ตร.ม.)				อายุโรงเรือนหรือสิ่งปลูกสร้าง (ปี)	หมายเหตุ	
			เลขที่ดิน	หน้าสำรวจ		ไร่	งาน	ตร.ว.	ประกอบกรรม	อยู่อาศัย	อื่นๆ	ว่างเปล่า/ไม่ทำประโยชน์	ใช้ประโยชน์หลายประเภท						ประกอบกรรม	อยู่อาศัย	อื่นๆ	ว่างเปล่า/ไม่ทำประโยชน์			
๖๘๔														-	๑๓๔/๔	๔๐๐ ตึกแถว	ตึก	๙๖	-	๙๖	-	-	-	-	-
														-	ชั้นที่๑		ตึก	๔๘	-	๔๘	-	-	-	-	-
														-	ชั้นที่๒		ตึก	๔๘	-	๔๘	-	-	-	-	-
														-	๑๓๔/๕	๔๐๐ ตึกแถว	ตึก	๙๖	-	๙๖	-	-	-	-	-
														-	ชั้นที่๑		ตึก	๔๘	-	๔๘	-	-	-	-	-
														-	ชั้นที่๒		ตึก	๔๘	-	๔๘	-	-	-	-	-
														-	๑๓๔/๖	๔๐๐ ตึกแถว	ตึก	๙๖	-	๙๖	-	-	-	-	-
														-	ชั้นที่๑		ตึก	๔๘	-	๔๘	-	-	-	-	-
														-	ชั้นที่๒		ตึก	๔๘	-	๔๘	-	-	-	-	-
														-	๑๓๔/๗	๔๐๐ ตึกแถว	ตึก	๙๖	-	๙๖	-	-	-	-	-
														-	ชั้นที่๑		ตึก	๔๘	-	๔๘	-	-	-	-	-
														-	ชั้นที่๒		ตึก	๔๘	-	๔๘	-	-	-	-	-
														-	๑๓๔/๘	๔๐๐ ตึกแถว	ตึก	๙๖	-	๙๖	-	-	-	-	-
														-	ชั้นที่๑		ตึก	๔๘	-	๔๘	-	-	-	-	-
														-	ชั้นที่๒		ตึก	๔๘	-	๔๘	-	-	-	-	-
๖๘๕	โฉนด	๑๒๗๐๐	๑๔๑	๕๑๕๑	ต.สระแก้ว	-	-	๒๓	-	-	๒๓	-	-	-	๒๔๐	๕๒๐/๑	ตึก	๖๔.๕	-	-	๖๔.๕	-	-	-	-
														-	ชั้นที่๑		ตึก	๖๔.๕	-	-	๖๔.๕	-	-	-	-
														-	ชั้นที่๒		ตึก	๖๔.๕	-	-	๖๔.๕	-	-	-	-
														-	ชั้นที่๑.๕		ตึก	๓๒.๒๕	-	-	๓๒.๒๕	-	-	-	-
๖๘๖	โฉนด	๓๗๘๔๕	๑๐๙๔	๑๒๘๒๘	ต.สระแก้ว	-	๑	๗๔	-	-	๑๗๔.๔	-	-	-	-	-	-	-	-	-	-	-	-	ที่ถมไว้	
๖๘๗	โฉนด	๓๕๗๑๐	๑๖๗๑	๑๒๕๐๔	ต.สระแก้ว	-	-	๙๑	-	๒๗.๔	๖๓.๖	-	-	-	๒๔	๑๐๐ บ้านเดี่ยว	ตึก	๖๘	-	๖๘	-	-	-	-	-
														-	ชั้นที่๒		ตึก	๖๘	-	๖๘	-	-	-	-	-
														-	ก	๑๐๐ บ้านเดี่ยว	ตึก	๔๑.๖	-	๔๑.๖	-	-	-	-	-
																								พื้นที่ต่อเนื่อง	

ที่	ประเภทที่ดิน	เลขที่เอกสารสิทธิ์	ตำแหน่งที่ดิน		สถานที่ตั้ง (หมู่ที่/ชุมชน, ตำบล)	จำนวนเนื้อที่ดิน			ลักษณะการทำประโยชน์ (ตร.ว.)					ที่	บ้านเลขที่	ประเภทสิ่งปลูกสร้าง (ตามบัญชีกรมธนารักษ์)	ลักษณะสิ่งปลูกสร้าง (ตึก/ไม้/ครึ่งตึกครึ่งไม้)	ขนาดพื้นที่รวมของสิ่งปลูกสร้าง (ตร.ม.)	ลักษณะการทำประโยชน์ (ตร.ม.)				อายุโรงเรือนหรือสิ่งปลูกสร้าง (ปี)	หมายเหตุ		
			เลขที่ดิน	หน้าสำรวจ		ไร่	งาน	ตร.ว.	ประกอบเกษตรกรรม	อยู่อาศัย	อื่นๆ	ว่างเปล่า/ไม่ทำประโยชน์	ใช้ประโยชน์หลายประเภท						ประกอบเกษตรกรรม	อยู่อาศัย	อื่นๆ	ว่างเปล่า/ไม่ทำประโยชน์				
๖๘๘	โฉนด	๑๕๙๓๖	๔๑๓	๗๐๘๒	ต.สระแก้ว	-	-	๗๕	-	๒๘.๙๗	๔๕.๙๓	-	-	-	๑๐/๓	๑๐๐ บ้านเดี่ยว	ตึก	๕๗.๙๕	-	๕๗.๙๕	-	-	-	-	-	
															-	๑๐/๔	๑๐๐ บ้านเดี่ยว	ตึก	๕๗.๙๕	-	๕๗.๙๕	-	-	-	-	-
																									พื้นที่ต่อเนื่อง	
๖๘๙	โฉนด	๑๕๙๓๕	๔๑๒	๗๐๘๑	ต.สระแก้ว	-	-	๖๐	-	๙.๑	๕๐.๙	-	-	-	๑๐/๒	๑๐๐ บ้านเดี่ยว	ตึก	๓๖.๖	-	๓๖.๖	-	-	-	-	-	-
																									พื้นที่ต่อเนื่อง	
๖๙๐	โฉนด	๑๒๒๕๒	๑๙๖	๔๘๔๘	ต.สระแก้ว	-	-	๑๙.๖	-	๑๙.๖	-	-	-	-	๑๒๔/๑	๑๐๐ บ้านเดี่ยว	ตึก	๙๖	-	๙๖	-	-	-	-	-	-
															-	ชั้นที่๑	ตึก	๔๘	-	๔๘	-	-	-	-	-	-
															-	ชั้นที่๒	ตึก	๔๘	-	๔๘	-	-	-	-	-	-
๖๙๑	โฉนด	๑๐๐๙๖	๑๗๑	๔๖๘๑	ต.สระแก้ว	-	-	๓๖.๖	-	๓๖.๖	-	-	-	-	๑๐๖/๑๖	๑๐๐ บ้านเดี่ยว	ตึก	๗๒	-	๗๒	-	-	-	-	-	-
๖๙๒	โฉนด	๒๑๙๗๕	๗๙๗	๘๘๘๑	ต.สระแก้ว	-	-	๒๒	-	๒๒	-	-	-	-	-	-	-	-	-	-	-	-	-	-	พื้นที่ต่อเนื่อง	
๖๙๓	โฉนด	๒๑๙๗๖	๗๙๘	๘๘๘๒	ต.สระแก้ว	-	-	๕๐	-	๕๐	-	-	-	-	๑๘	๑๐๐ บ้านเดี่ยว	๒๒๔	-	๒๒๔	-	-	-	-	-	-	
															-	ชั้นที่๑	๑๑๒	-	๑๑๒	-	-	-	-	-	-	-
															-	ชั้นที่๒	๑๑๒	-	๑๑๒	-	-	-	-	-	-	-
๖๙๔	โฉนด	๒๑๙๗๗	๗๙๙	๘๘๘๓	ต.สระแก้ว	๒	๒	๖๔	๘๗๒	๑๐๐	-	-	-	-	ก	๑๐๐ บ้านเดี่ยว	ครึ่งตึก ครึ่งไม้	๒๔	-	๒๔	-	-	-	-	-	ห้องเก็บของ
															ข	๑๐๐ บ้านเดี่ยว	ตึก	๔๙	-	๔๙	-	-	-	-	-	บ้าน
๖๙๕	โฉนด	๔๑๘๐๕	๑๗๕๓	๑๓๖๙๕	ต.สระแก้ว	-	๑	๓๗	๑๓๗	-	-	-	-	-	-	-	-	-	-	-	-	-	-	-	-	
๖๙๖	โฉนด	๓๒๐๕๓	๗	๑๑๒๕๙	ต.สระแก้ว	-	๒	๑๓	-	๒๑๓	-	-	-	-	๑๑/๓	๑๐๐ บ้านเดี่ยว	ตึก	๓๕	-	๓๕	-	-	-	-	-	
															-	๑๑/๔	๑๐๐ บ้านเดี่ยว	ตึก	๓๕	-	๓๕	-	-	-	-	-
															-	๑๑/๕	๑๐๐ บ้านเดี่ยว	ตึก	๓๕	-	๓๕	-	-	-	-	-
															-	๑๑/๖	๑๐๐ บ้านเดี่ยว	ตึก	๓๕	-	๓๕	-	-	-	-	-
															-	ก	๕๒๖	-	๕๕	-	-	๕๕	-	-	-	ลานคอนกรีต

ที่	ประเภทที่ดิน	เลขที่เอกสารสิทธิ์	ตำแหน่งที่ดิน		สถานที่ตั้ง (หมู่ที่/ชุมชน, ตำบล)	จำนวนเนื้อที่ดิน			ลักษณะการทำประโยชน์ (ตร.ว.)					ที่	บ้านเลขที่	ประเภทสิ่งปลูกสร้าง (ตามบัญชีกรมธนารักษ์)	ลักษณะสิ่งปลูกสร้าง (ตึก/ไม้/ครึ่งตึกครึ่งไม้)	ขนาดพื้นที่รวมของสิ่งปลูกสร้าง (ตร.ม.)	ลักษณะการทำประโยชน์ (ตร.ม.)				อายุโรงเรือนหรือสิ่งปลูกสร้าง (ปี)	หมายเหตุ
			เลขที่	หน้าสำรวจ		ไร่	งาน	ตร.ว.	ประกอบกรรม	อยู่อาศัย	อื่นๆ	ว่างเปล่า/ไม่ทำประโยชน์	ใช้ประโยชน์หลายประเภท						ประกอบกรรม	อยู่อาศัย	อื่นๆ	ว่างเปล่า/ไม่ทำประโยชน์		
๗๐๑	โฉนด	๓๒๔๑	๑๑๐	๑๗๔๙	ต.สระแก้ว	๒๐	-	-		๒๕๘๖.๒๕			-	๒/๑	๑๐๐ บ้านเดี่ยว	ตึก	๑๗๒.๒๐	-	๑๗๒.๒๐	-	-	๔๔	บ้านอยู่อาศัย	
										๒๕๘๖.๒๕			-	ก	๕๑๓ โรงน้ำแข็ง	ตึก	๓๖๕.๑๖	-	-	๓๖๕.๑๖	-	๔๔	โรงน้ำแข็ง	
											๑๓๙๐		-	ข	๑๐๐ บ้านเดี่ยว	ตึก	๒๘.๘๐	-	-	๒๘.๘๐	-	๔๔	ออฟฟิต	
													-	ค	๑๐๐ บ้านเดี่ยว		๙๗.๙๒	-	-	๙๗.๙๒	-	๔๔	โรงอื่นๆ	
													-	ง	๑๐๐ บ้านเดี่ยว		๑๒.๙๖	-	-	๑๒.๙๖	-	๔๔	ตู้เก็บน้ำแข็ง	
													-	จ	๑๐๐ บ้านเดี่ยว		๒๘.๘๐	-	-	๒๘.๘๐	-	๔๔	ตู้เก็บน้ำแข็ง	
													-	ฉ	๑๐๐ บ้านเดี่ยว		๑๒.๙๖	-	-	๑๒.๙๖	-	๔๔	ตู้เก็บน้ำแข็ง	
													-	ช	๕๒๖		๖๖.๗๘	-	๖๖.๗๘	-	-	๔๔	โรงจอดรถ	
													-	ซ	๕๐๔		๑๒.๒๘	-	๑๒.๒๘	-	-	๔๔	ถังบรรจุน้ำมัน	
													-	ฅ		ตึก	๕.๙๒	-	๕.๙๒	-	-	๔๔	ถังบรรจุน้ำมัน	
													-	ญ		ตึก	๗๒.๕๙	-	-	๗๒.๕๙	-	๔๔	โรงเก็บถังน้ำ	
													-	ฎ		ตึก	๖๙	-	-	๖๙	-	๔๔	ออฟฟิต	
													-	ฏ		ตึก	๑๓	-	๑๓	-	-	๔๔	ห้องน้ำ	
													-	ฐ		ตึก	๑๕๖.๘๖	-	๑๕๖.๘๖	-	-	๔๔	โรงจอดรถ	
													-	ฑ		ตึก	๘๒	-	๘๒	-	-	๔๔	ห้องพักคนงาน	
													-	ฒ		ตึก	๑๕๒	-	๑๕๒	-	-	๔๔	ห้องพักคนงาน	
													-	ณ		ตึก	๔๐.๔	-	๔๐.๔	-	-	๔๔	ห้องพักคนงาน	
													-	ด		ตึก	๕๖.๔	-	๕๖.๔	-	-	๔๔	ห้องพักคนงาน	
													-	ต		ตึก	๑๓.๐๒	-	๑๓.๐๒	-	-	๔๔	ห้องน้ำ	
													-	ถ		ตึก	๒๔	-	๒๔	-	-	๔๔	ห้องน้ำ	
													-	ท		ตึก	๒๔	-	๒๔	-	-	๔๔	ห้องน้ำ	
													-	ธ		ตึก	๖๗.๒๐	-	๖๗.๒๐	-	-	๔๔	ห้องพักคนงาน	
													-	น		ตึก	๑๒๓.๒๐	-	๑๒๓.๒๐	-	-	๔๔	ห้องพักคนงาน	
													-	บ		ตึก	๙๔.๘๐	-	๙๔.๘๐	-	-	๔๔	ห้องพักคนงาน	
													-	ป		ตึก	๒๔	-	๒๔	-	-	๔๔	ห้องน้ำ	
													-	ผ		ตึก	๑๑๐.๔๐	-	๑๑๐.๔๐	-	-	๔๔	ห้องพักคนงาน	
													-	ฝ		ตึก	๒๑๘.๔๐	-	๒๑๘.๔๐	-	-	๔๔	ห้องพักคนงาน	
													-	พ			๙๑	-	๙๑	-	-	๔๔	ห้องพักคนงาน	

ที่	ประเภทที่ดิน	เลขที่เอกสารสิทธิ์	ตำแหน่งที่ดิน		สถานที่ตั้ง (หมู่ที่/ชุมชน, ตำบล)	จำนวนเนื้อที่ดิน			ลักษณะการทำประโยชน์ (ตร.ว.)					ที่	บ้านเลขที่	ประเภทสิ่งปลูกสร้าง (ตามบัญชีกรมธนารักษ์)	ลักษณะสิ่งปลูกสร้าง (ตึก/ไม้/ครึ่งตึกครึ่งไม้)	ขนาดพื้นที่รวมของสิ่งปลูกสร้าง (ตร.ม.)	ลักษณะการทำประโยชน์ (ตร.ม.)				อายุโรงเรือนหรือสิ่งปลูกสร้าง (ปี)	หมายเหตุ
			เลขที่ดิน	หน้าสำรวจ		ไร่	งาน	ตร.ว.	ประกอบกรรม	อยู่อาศัย	อื่นๆ	ว่างเปล่า/ไม่ทำประโยชน์	ใช้ประโยชน์หลายประเภท						ประกอบกรรม	อยู่อาศัย	อื่นๆ	ว่างเปล่า/ไม่ทำประโยชน์		
														-	พ			๗๕.๙๗	-	๗๕.๙๗	-	-	๔๔	ห้องพักคนงาน
														-	ภ			๑๔๒	-	๑๔๒	-	-	๔๔	ห้องพักคนงาน
														-	ม			๑๘๗.๒	-	๑๘๗.๒	-	-	๔๔	ห้องพักคนงาน
														-	ย			๑๕๐.๕๐	-	๑๕๐.๕๐	-	-	๔๔	โรงจอดรถ
														-	ร			๒๕๗.๖๔	-	-	๒๕๗.๖๔	-	๔๔	โรงจอดรถ
														-	ล			๒๗๐.๙๐	-	-	๒๗๐.๙๐	-	๔๔	โรงงานทำก้อนน้ำแข็ง
														-	ว			๗๒๒	-	-	๗๒๒	-	๔๔	โรงงานทำก้อนน้ำแข็ง
														-	A			๑๓๗.๗๐	-	๑๓๗.๗	-	-	๔๔	โรงซ่อมบำรุง
														-	B		ตึก	๑๔๔	-	-	๑๔๔	-	๔๔	โรงเก็บของ
														-	C		ตึก	๓๒.๔๐	-	-	๓๒.๔๐	-	๔๔	โรงเก็บของ
														-	D			๖๑.๖๐	-	๖๑.๖๐	-	-	๔๔	โรงกรองน้ำ
														-	E			๔๕.๑๐	-	๔๕.๑๐	-	-	-	โรงกรองน้ำ
														-	F			๑๓๒	-	๑๓๒	-	-	-	โรงกรองน้ำ
														-	G			๑๖.๔๐	-	๑๖.๔๐	-	-	-	โรงกรองปูน
														-	H			๔๔.๘๔	-	๔๔.๘๔	-	-	-	ห้องควบคุมไฟฟ้า
														-	I			๕๔.๙๔	-	๕๔.๙๔	-	-	-	โรงกรอง
														-	J			๒๐.๘๐	-	๒๐.๘๐	-	-	-	ถังบรรจุน้ำ
														-	K			๑๐	-	๑๐	-	-	-	ถังบรรจุน้ำ
														-	L			๒๐	-	๒๐	-	-	-	เครื่องจักรทำความเย็น
														-	M			๒๐	-	๒๐	-	-	-	เครื่องจักรทำความเย็น
														-	N			๒๐	-	๒๐	-	-	-	เครื่องจักรทำความเย็น
														-	O			๒๐	-	๒๐	-	-	-	เครื่องจักรทำความเย็น
														-	P			๒๐	-	๒๐	-	-	-	เครื่องจักรทำความเย็น
														-	Q			๒๐	-	๒๐	-	-	-	เครื่องจักรทำความเย็น
														-	R			๒๐	-	๒๐	-	-	-	เครื่องจักรทำความเย็น
														-	S			๒๐	-	๒๐	-	-	-	เครื่องจักรทำความเย็น

ที่	ประเภทที่ดิน	เลขที่เอกสารสิทธิ์	ตำแหน่งที่ดิน		สถานที่ตั้ง (หมู่ที่/ชุมชน, ตำบล)	จำนวนเนื้อที่ดิน			ลักษณะการทำประโยชน์ (ตร.ว.)					ที่	บ้านเลขที่	ประเภทสิ่งปลูกสร้าง (ตามบัญชีกรรมนารักษ์)	ลักษณะสิ่งปลูกสร้าง (ตึก/ไม้/ครึ่งตึกครึ่งไม้)	ขนาดพื้นที่รวมของสิ่งปลูกสร้าง (ตร.ม.)	ลักษณะการทำประโยชน์ (ตร.ม.)				อายุโรงเรือนหรือสิ่งปลูกสร้าง (ปี)	หมายเหตุ	
			เลขที่ดิน	หน้าสำรวจ		ไร่	งาน	ตร.ว.	ประกอบกรรม	อยู่อาศัย	อื่นๆ	ว่างเปล่า/ไม่ทำประโยชน์	ใช้ประโยชน์หลายประเภท						ประกอบกรรม	อยู่อาศัย	อื่นๆ	ว่างเปล่า/ไม่ทำประโยชน์			
๗๐๒	โฉนด	๓๕๖๔	๖๐	๑๓	ต.สระแก้ว	๑๓	-	๕๓	๕๒๕๓	-	-	-	-	-	-	-	-	-	-	-	-	-	-	-	
๗๐๓	โฉนด	๑๒๕๔๙	๒๙๘	๕๐๕๘	ต.สระแก้ว	-	-	๒๑	-	๒๑	-	-	-	-	๗๖/๑	๔๐๐ ตึกแถว	ตึก	๑๒๐	-	-	๑๒๐	-	-	-	
															-	ชั้นที่ ๑	ตึก	๔๘	-	-	๔๘	-	-	-	
															-	ชั้นที่ ๒	ตึก	๔๘	-	-	๔๘	-	-	-	
															-	ชั้น ๒.๕	ตึก	๒๔	-	-	๒๔	-	-	-	
๗๐๔	โฉนด	๓๑๑๘๗	๑๗๔	๑๑๐๔๑	ต.สระแก้ว	-	-	๒๒	-	๒๒	-	-	-	-	-	-	-	-	-	-	-	-	-	พื้นที่ต่อเนื่อง ๐๓Y๐๒๒	
๗๐๕	โฉนด	๑๗	๕๐	๑๗	ต.สระแก้ว	-	-	๒๑	-	๒๑	-	-	-	-	๑๙๙/๑	๑๐๐ บ้านเดี่ยว	ตึก	๒๓๑	-	-	๒๓๑	-	-	-	-
															-	ชั้นที่ ๑	ตึก	๑๑๕.๕๐	-	-	๑๑๕.๕๐	-	-	-	-
															-	ชั้นที่ ๒	ตึก	๑๑๕.๕๐	-	-	๑๑๕.๕๐	-	-	-	-
๗๐๖	โฉนด	๓๑๑๘๖	๑๗๕	๑๑๐๔๒	ต.สระแก้ว	-	-	๒๗	-	-	๒๗	-	-	-	๑๙๙/๑	๔๐๐ ตึกแถว	ตึก	๖๒.๔๐	-	-	๖๒.๔๐	-	-	๓๐	-
๗๐๗	โฉนด	๓๗๖๕	๖๙	๑๖๘๙	ต.สระแก้ว	๒	-	๕๖	๘๕๖	-	-	-	-	-	-	-	-	-	-	-	-	-	-	-	
๗๐๘	โฉนด	๑๑๙๗๑	๒	๔๔๘๖	ต.สระแก้ว	๒	๑	๖	๘๐๖	๑๐๐	-	-	-	-	๑	๑๐๐ บ้านเดี่ยว	ตึก	๒๘	-	-	๒๘	-	-	-	-
															-	๑/๑	๑๐๐ บ้านเดี่ยว	ตึก	๒๘	-	-	๒๘	-	-	-
															-	๑/๒	๑๐๐ บ้านเดี่ยว	ตึก	๔๘	-	-	๔๘	-	-	-
															-	๑/๓	๑๐๐ บ้านเดี่ยว	ตึก	๒๘	-	-	๒๘	-	-	-
															-	๑/๔	๑๐๐ บ้านเดี่ยว	ตึก	๒๘	-	-	๒๘	-	-	-
															-	๑/๕	๑๐๐ บ้านเดี่ยว	ตึก	๒๘	-	๒๘	-	-	-	-
															-	๑/๖	๑๐๐ บ้านเดี่ยว	ตึก	๖๐	-	๖๐	-	-	-	-
															-	๑/๗	๑๐๐ บ้านเดี่ยว	ตึก	๓๒	-	-	๓๒	-	-	-
															-	๑/๘	๑๐๐ บ้านเดี่ยว	ตึก	๓๒	-	-	๓๒	-	-	-
															-	๑/๙	๑๐๐ บ้านเดี่ยว	ตึก	๓๒	-	-	๓๒	-	-	-

ที่	ประเภทที่ดิน	เลขที่เอกสารสิทธิ์	ตำแหน่งที่ดิน		สถานที่ตั้ง (หมู่ที่/ชุมชน, ตำบล)	จำนวนเนื้อที่ดิน			ลักษณะการทำประโยชน์ (ตร.ว.)					ที่	บ้านเลขที่	ประเภทสิ่งปลูกสร้าง (ตามบัญชีกรรมธรรักษ์)	ลักษณะสิ่งปลูกสร้าง (ตึก/ไม้/ครึ่งตึกครึ่งไม้)	ขนาดพื้นที่รวมของสิ่งปลูกสร้าง (ตร.ม.)	ลักษณะการทำประโยชน์ (ตร.ม.)				อายุโรงเรือนหรือสิ่งปลูกสร้าง (ปี)	หมายเหตุ	
			เลขที่ดิน	หน้าสำรวจ		ไร่	งาน	ตร.ว.	ประกอบกรรม	อยู่อาศัย	อื่นๆ	ว่างเปล่า/ไม่ทำประโยชน์	ใช้ประโยชน์หลายประเภท						ประกอบกรรม	อยู่อาศัย	อื่นๆ	ว่างเปล่า/ไม่ทำประโยชน์			
๗๐๙	โฉนด	๑๗๓๙๐	๒๑๕	๗๖๖๐	ต.สระแก้ว	๑	-	๗๒	๓๗๒	๑๐๐	-	-	-	-	๑๑/๔	๑๐๐ บ้านเดี่ยว	ตึก	๒๓๔	-	๒๓๔	-	-	๑๘	-	
๗๑๐	นส.๓.ก	๑๗๔๐	๖๗๐		ต.สระแก้ว	๒	-	-	-	-	๘๐๐	-	-	-	๓๓๘	๕๐๙/๑	ตึก	๒๓๑.๖๕	-	-	๒๓๑.๖๕	-	-	-	สำนักงาน
														-	ก		ตึก	๑๐๑.๐๖	-	-	๑๐๑.๐๖	-	-	-	อาคารสินเชื่อ
														-	ข		ตึก	๑๒	-	-	๑๒	-	-	-	ห้องปั่นไฟ
														-	ค		ตึก	๒๐.๓๐	-	-	๒๐.๓๐	-	-	-	ห้องน้ำบริการลูกค้า
														-	ง		ตึก	๗๒.๙๖	-	-	๗๒.๙๖	-	-	-	ห้องพักเจ้าหน้าที่
														-	ชั้นที่๑		ตึก	๓๖.๔๘	-	-	๓๖.๔๘	-	-	-	
														-	ชั้นที่๒		ตึก	๓๖.๔๘	-	-	๓๖.๔๘	-	-	-	
														-	จ		ตึก	๗๒.๙๖	-	-	๗๒.๙๖	-	-	-	ห้องพักเจ้าหน้าที่
														-	ชั้นที่๑		ตึก	๓๖.๔๘	-	-	๓๖.๔๘	-	-	-	
														-	ชั้นที่๒		ตึก	๓๖.๔๘	-	-	๓๖.๔๘	-	-	-	
														-	ฉ		ตึก	๗๒.๙๖	-	-	๗๒.๙๖	-	-	-	ห้องพักเจ้าหน้าที่
														-	ชั้นที่1		ตึก	๓๖.๔๘	-	-	๓๖.๔๘	-	-	-	
														-	ชั้นที่2		ตึก	๓๖.๔๘	-	-	๓๖.๔๘	-	-	-	
														-	ช		ตึก	๗๒.๙๖	-	-	๗๒.๙๖	-	-	-	ห้องพักเจ้าหน้าที่
														-	ชั้นที่1		ตึก	๓๖.๔๘	-	-	๓๖.๔๘	-	-	-	
														-	ชั้นที่2		ตึก	๓๖.๔๘	-	-	๓๖.๔๘	-	-	-	
														-	ฉ		ตึก	๗๒.๙๖	-	-	๗๒.๙๖	-	-	-	ห้องพักเจ้าหน้าที่
														-	ชั้นที่1		ตึก	๓๖.๔๘	-	-	๓๖.๔๘	-	-	-	
														-	ชั้นที่2		ตึก	๓๖.๔๘	-	-	๓๖.๔๘	-	-	-	
														-	ญ		ตึก	๗๒.๙๖	-	-	๗๒.๙๖	-	-	-	ห้องพักเจ้าหน้าที่
														-	ชั้นที่1		ตึก	๓๖.๔๘	-	-	๓๖.๔๘	-	-	-	
														-	ชั้นที่2		ตึก	๓๖.๔๘	-	-	๓๖.๔๘	-	-	-	
														-	ฎ		ตึก	๗๒.๙๖	-	-	๗๒.๙๖	-	-	-	ห้องพักเจ้าหน้าที่

														-	ชั้นที่1		ตึก	๓๖.๔๘	-	-	๓๖.๔๘	-	-			
														-	ชั้นที่2		ตึก	๓๖.๔๘	-	-	๓๖.๔๘	-	-			
ที่	ประเภทที่ดิน	เลขที่เอกสารสิทธิ์	ตำแหน่งที่ดิน		สถานที่ตั้ง (หมู่ที่/ชุมชน, ตำบล)	จำนวนเนื้อที่ดิน			ลักษณะการทำประโยชน์ (ตร.ว.)					ที่	บ้านเลขที่	ประเภทสิ่งปลูกสร้าง (ตามบัญชีกรมธนารักษ์)	ลักษณะสิ่งปลูกสร้าง (ตึก/ไม้/ครึ่งตึกครึ่งไม้)	ขนาดพื้นที่รวมของสิ่งปลูกสร้าง (ตร.ม.)	ลักษณะการทำประโยชน์ (ตร.ม.)				อายุโรงเรือนหรือสิ่งปลูกสร้าง (ปี)	หมายเหตุ		
			เลขที่ดิน	หน้าสำรวจ		ไร่	งาน	ตร.ว.	ประกอบเกษตรกรรม	อยู่อาศัย	อื่นๆ	ว่างเปล่า/ไม่ทำประโยชน์	ใช้ประโยชน์หลายประเภท						ประกอบเกษตรกรรม	อยู่อาศัย	อื่นๆ	ว่างเปล่า/ไม่ทำประโยชน์				
														-	ฎ			๖๙.๓๐	-	-	๖๙.๓๐	-	-			อาคารสมาคม สตก.สระแก้ว
														-	ชั้นที่๑			๓๔.๖๕	-	-	๓๔.๖๕	-	-			
														-	ชั้นที่๒			๓๔.๖๕	-	-	๓๔.๖๕	-	-			
														-	ฐ		ตึก	๒๗.๕๐	-	-	๒๗.๕๐	-	-			อาคารสตก.ชายปุ๋ย
														-	ท			๖๒๖	-	-	๖๒๖	-	-			ลานคอนกรีต
														-	ฅ			๙	-	-	๙	-	-			ตู้เอทีเอ็ม
๗๑๑	โฉนด	๑๗๙๕	๑๗	๗๐๙	ต.สระแก้ว	-	-	๔๕	-	๔๕	-	-	-	-	-	-	-	-	-	-	-	-	-	-	-	พื้นที่ต่อเนื่อง
																										๐๗0๐๔๓/๐๐๔
๗๑๒	โฉนด	๑๑๘๗๓	๑	๓๗๐๕	ต.สระแก้ว	-	๒	๑	๒๐๑	-	-	-	-	-	-	-	-	-	-	-	-	-	-	-	-	-
๗๑๓	โฉนด	๗๘๑๙	๑๗	๒๗๐๙	ต.สระแก้ว	-	๑	๐๑	-	-	๑๐๑	-	-	-	-	-	-	-	-	-	-	-	-	-	-	ที่ถมไว้
๗๑๔	โฉนด	๓๒๑๘๙	๑๓๓๓	๑๑๓๔๑	ต.สระแก้ว	-	-	๒๐	-	๒๐	-	-	-	-	-	-	-	-	-	-	-	-	-	-	-	โรงเรือนอยู่ Lot
																										๑๐B๐๐๒/๐๐๗
๗๑๕	โฉนด	๓๒๑๘๘	๑๓๓๒	๑๑๓๔๐	ต.สระแก้ว	-	-	๒๐	-	๒๐	-	-	-	-	๓๖๒/๓	๔๐๐ตึกแถว	ตึก	๑๖๐	-	-	๑๖๐	-	-	-	-	บริษัทไฮเวย์จำกัด
														-	ชั้นที่๑		ตึก	๔๘	-	-	๔๘	-	-	-	-	เช่าประกอบการ
														-	ชั้นครึ่ง		ตึก	๑๖	-	-	๑๖	-	-	-	-	
														-	ชั้นที่๒		ตึก	๔๘	-	-	๔๘	-	-	-	-	
														-	ชั้นที่๓		ตึก	๔๘	-	-	๔๘	-	-	-	-	

ที่	ประเภทที่ดิน	เลขที่เอกสารสิทธิ์	ตำแหน่งที่ดิน		สถานที่ตั้ง (หมู่ที่/ชุมชน, ตำบล)	จำนวนเนื้อที่ดิน			ลักษณะการทำประโยชน์ (ตร.ว.)					ที่	บ้านเลขที่	ประเภทสิ่งปลูกสร้าง (ตามบัญชีกรรมนารักษ์)	ลักษณะสิ่งปลูกสร้าง (ตึก/ไม้/ครึ่งตึกครึ่งไม้)	ขนาดพื้นที่รวมของสิ่งปลูกสร้าง (ตร.ม.)	ลักษณะการทำประโยชน์ (ตร.ม.)				อายุโรงเรือนหรือสิ่งปลูกสร้าง (ปี)	หมายเหตุ		
			เลขที่ดิน	หน้าสำรวจ		ไร่	งาน	ตร.ว.	ประกอบกรรม	อยู่อาศัย	อื่นๆ	ว่างเปล่า/ไม่ทำประโยชน์	ใช้ประโยชน์หลายประเภท						ประกอบกรรม	อยู่อาศัย	อื่นๆ	ว่างเปล่า/ไม่ทำประโยชน์				
๗๑๖	โฉนด	๓๒๑๙๑	๑๓๓๕	๑๑๓๔๓	ต.สระแก้ว	-	-	๒๘	-	๒๘	-	-	-	-	๓๖๒,	๔๐๐ตึกแถว	ตึก	๗๓๕.๗๐	-	๗๓๕.๗๐	-	-	-	-	-	
															-	๓๖๒/๑,	๔๐๐ตึกแถว	ตึก	-	-	-	-	-	-	ตึกแถว๓ห้อง	
															-	๓๖๒/๒	๔๐๐ตึกแถว	ตึก	-	-	-	-	-	-	มีเลขที่	
															-	ชั้นที่๑	ตึก	๑๖๐	-	-	๑๖๐	-	-	-	-	
															-	ชั้นลอย	ตึก	๔๘	-	๔๘	-	-	-	-	-	
															-	ชั้นที่๒	ตึก	๑๖๐	-	๑๖๐	-	-	-	-	-	
															-	ชั้นที่๓	ตึก	๑๖๐	-	๑๖๐	-	-	-	-	-	
๗๑๗	โฉนด	๓๒๑๙๐	๑๓๓๕	๑๑๓๔๒	ต.สระแก้ว	-	-	๒๓	-	๒๓	-	-	-	-	-	-	-	-	-	-	-	-	-	-	โรงเรือนอยู่ Lot ๑๐B๐๐๒/๐๐๗	
๗๑๘	โฉนด	๓๒๑๘๗	๑๓๓๑	๑๑๓๓๙	ต.สระแก้ว	-	-	๒๐	-	๒๐	-	-	-	-	๓๖๒/๔	๔๐๐ตึกแถว	ตึก	๑๖๐	-	-	๑๖๐	-	-	-	-	บริษัทอลิอันซ์ ซีพี ประกันภัยเข้า
															-	ชั้นที่๑	ตึก	๔๘	-	-	๔๘	-	-	-	-	
															-	ชั้นลอย	ตึก	๑๖	-	-	๑๖	-	-	-	-	
															-	ชั้นที่๒	ตึก	๔๘	-	-	๔๘	-	-	-	-	
															-	ชั้นที่๓	ตึก	๔๘	-	-	๔๘	-	-	-	-	
๗๑๙	โฉนด	๓๘๓๗	๙๕	๒๑๖๔	ต.สระแก้ว	๑	๑	๓๓	-	-	๕๓๓	-	-	ก		ตึก	๒๐๗.๗๐	-	-	๒๐๗.๗๐	-	-	-	-	-	สหการช่าง
๗๒๐	โฉนด	๑๒๔๖๔	๓๐๑	๔๙๙๔	ต.สระแก้ว	-	-	๒๗	-	๒๗	-	-	-	-	๑๐	๔๐๐ ตึกแถว	ตึก	๑๒๐	-	-	๑๒๐	-	-	-	-	
															-	ชั้นที่๑	ตึก	๔๘	-	-	๔๘	-	-	-	-	
															-	ชั้นที่๒	ตึก	๒๔	-	-	๒๔	-	-	-	-	
															-	ชั้นที่๒.๕	ตึก	๔๘	-	-	๔๘	-	-	-	-	
๗๒๑	โฉนด	๒๕๒๑๕	๓๐๒	๔๔๘๖	ต.สระแก้ว	-	-	๒๙	-	๒๙	-	-	-	-	๑๒	๔๐๐ ตึกแถว	ตึก	๑๒๐	-	-	๑๒๐	-	-	-	-	
															-	ชั้นที่๑	ตึก	๔๘	-	-	๔๘	-	-	-	-	
															-	ชั้นที่๒	ตึก	๒๔	-	-	๒๔	-	-	-	-	
															-	ชั้นที่๒.๕	ตึก	๔๘	-	-	๔๘	-	-	-	-	

ที่	ประเภทที่ดิน	เลขที่เอกสารสิทธิ์	ตำแหน่งที่ดิน		สถานที่ตั้ง (หมู่ที่/ชุมชน, ตำบล)	จำนวนเนื้อที่ดิน			ลักษณะการทำประโยชน์ (ตร.ว.)					ที่	บ้านเลขที่	ประเภทสิ่งปลูกสร้าง (ตามบัญชีกรมธนารักษ์)	ลักษณะสิ่งปลูกสร้าง (ตึก/ไม้/ครึ่งตึกครึ่งไม้)	ขนาดพื้นที่รวมของสิ่งปลูกสร้าง (ตร.ม.)	ลักษณะการทำประโยชน์ (ตร.ม.)				อายุโรงเรือนหรือสิ่งปลูกสร้าง (ปี)	หมายเหตุ
			เลขที่ดิน	หน้าสำรวจ		ไร่	งาน	ตร.ว.	ประกอบกรรม	อยู่อาศัย	อื่นๆ	ว่างเปล่า/ไม่ทำประโยชน์	ใช้ประโยชน์หลายประเภท						ประกอบกรรม	อยู่อาศัย	อื่นๆ	ว่างเปล่า/ไม่ทำประโยชน์		
๗๒๒	โฉนด	๑๓๓๕๑	๓๔๙	๕๕๘๒	ต.สระแก้ว	-	-	๑๖.๕	-	-	๑๖.๕	-	-	-	๙๗/๑๐	๔๐๐ ตึกแถว	ตึก	๑๔๔	-	-	๑๔๔	-	-	-
															ชั้นที่๑		ตึก	๔๘	-	-	๔๘	-	-	-
															ชั้นที่๒		ตึก	๔๘	-	-	๔๘	-	-	-
															ชั้นที่๓		ตึก	๔๘	-	-	๔๘	-	-	-
๗๒๓	โฉนด	๑๐๑๔๙	๓๒	๓๙๘๑	ต.สระแก้ว	๑	-	๙๕	-	-	-	๑๙๕	-	-	-	-	-	-	-	-	-	-	-	-
๗๒๔	โฉนด	๑๒๔๐๖	๑๕๔	๔๘๒๐	ต.สระแก้ว	-	๑	๐๖	๑๐๖	-	-	-	-	-	-	-	-	-	-	-	-	-	-	-
๗๒๕	โฉนด	๔๓๗๗๖	๕๖๓	๑๔๑๒๓	ต.สระแก้ว	-	๒	-	๒๐๐	-	-	-	-	-	-	-	-	-	-	-	-	-	-	-
๗๒๖	โฉนด	๔๓๗๗๗	๕๖๔	๑๔๑๒๔	ต.สระแก้ว	๑	๑	๓๙	๕๓๙	-	-	-	-	-	-	-	-	-	-	-	-	-	-	-
๗๒๗	โฉนด	๔๓๗๗๘	๕๖๕	๑๔๑๒๕	ต.สระแก้ว	-	๑	-	๑๐๐	-	-	-	-	-	-	-	-	-	-	-	-	-	-	-
๗๒๘	โฉนด	๓๔๖๘	๖๒	๑๕๑๔	ต.สระแก้ว	-	๑	๓๒.๔	๑๓๒.๔๐	-	-	-	-	-	-	-	-	-	-	-	-	-	-	-
๗๒๙	โฉนด	๓๙๔๒๔	๕๒๐	๑๓๒๒๔	ต.สระแก้ว	-	-	๙๘.๔	๙๘.๔๐	-	-	-	-	-	-	-	-	-	-	-	-	-	-	-
๗๓๐	โฉนด	๓๔๒๘๙	๓๙๖	๑๑๘๐๘	ต.สระแก้ว	-	-	๔๗	-	๔๗	-	-	-	-	๑๘/๑	๑๐๐ บ้านเดี่ยว	ตึก	๒๓๔.๕๐	-	๒๓๔.๕๐	-	-	-	-
															ชั้นที่๑			๑๑๗.๒๕	-	๑๑๗.๒๕	-	-	-	-
															ชั้นที่๒			๑๑๗.๒๕	-	๑๑๗.๒๕	-	-	-	-
๗๓๑	โฉนด	๑๗๓๙๑	๒๑๖	๗๖๖๑	ต.สระแก้ว	-	๓	๖๓	-	๓๖๓	-	-	-	-	๑๑	๑๐๐ บ้านเดี่ยว	ตึก	๑๐๒.๗๒	-	๑๐๒.๗๒	-	-	-	-
															ก	๕๐๔ โรงจอดรถ	ตึก	๗๓.๗๐	-	-	๗๓.๗๐	-	-	-
															ข	๕๐๔ โรงจอดรถ	ตึก	๓๔.๘๐	-	-	๓๔.๘๐	-	-	-

ที่	ประเภทที่ดิน	เลขที่เอกสารสิทธิ์	ตำแหน่งที่ดิน		สถานที่ตั้ง (หมู่ที่/ชุมชน, ตำบล)	จำนวนเนื้อที่ดิน			ลักษณะการทำประโยชน์ (ตร.ว.)					ที่	บ้านเลขที่	ประเภทสิ่งปลูกสร้าง (ตามบัญชีกรมธนารักษ์)	ลักษณะสิ่งปลูกสร้าง (ตึก/ไม้/ครึ่งตึกครึ่งไม้)	ขนาดพื้นที่รวมของสิ่งปลูกสร้าง (ตร.ม.)	ลักษณะการทำประโยชน์ (ตร.ม.)				อายุโรงเรือนหรือสิ่งปลูกสร้าง (ปี)	หมายเหตุ
			เลขที่ดิน	หน้าสำรวจ		ไร่	งาน	ตร.ว.	ประกอบกรรม	อยู่อาศัย	อื่นๆ	ว่างเปล่า/ไม่ทำประโยชน์	ใช้ประโยชน์หลายประเภท						ประกอบกรรม	อยู่อาศัย	อื่นๆ	ว่างเปล่า/ไม่ทำประโยชน์		
๗๕๓	โฉนด	๑๓๕๒๔	๒๗๖	๕๗๕๕	ต.สระแก้ว	-	-	๑๖.๕	-	๑๖.๕	-	-	-	-	๙๗/๑๓๔	๕๐๙/๑	ตึก	๑๔๔	-	-	๑๔๔	-	-	-
															ชั้นที่๑		ตึก	๔๘	-	-	๔๘	-	-	-
															ชั้นที่๒		ตึก	๔๘	-	-	๔๘	-	-	-
															ชั้นที่๓		ตึก	๔๘	-	-	๔๘	-	-	-
๗๕๔	โฉนด	๑๓๕๒๕	๒๗๗	๕๗๕๖	ต.สระแก้ว	-	-	๑๖.๕	-	๑๖.๕	-	-	-	-	-	-	-	-	-	-	-	-	-	-
๗๕๕	นส.๓.ก	๔๔๘๓	๑๖๗๖		ต.สระแก้ว	-	-	๑๙.๘	-	๑๙.๘	-	-	-	-	๓๖๕	๑๐๐ บ้านเดี่ยว	ตึก	๔๐	-	๔๐	-	-	-	-
๗๕๖	โฉนด	๑๖๔๑๖	๔๓๒	๗๑๖๕	ต.สระแก้ว	-	๒	๑๘	๒๑๘	-	-	-	-	-	-	-	-	-	-	-	-	-	-	
๗๕๗	โฉนด	๔๐๙๗	๔๓	๑๗๖๓	ต.สระแก้ว	๑๓	-	๓๔	๕๒๓๔	-	-	-	-	-	-	-	-	-	-	-	-	-	-	
๗๕๘	โฉนด	๗๗๑	๑๑๓	๗๔๙	ต.สระแก้ว	-	๓	๗๘	๓๗๘	-	-	-	-	-	-	-	-	-	-	-	-	-	-	
๗๕๙	นส.๓.ก	๒๘๐๓	๑๐๕๙		ต.สระแก้ว	-	๑	๐๘	-	-	-	๑๐๘	-	-	-	-	-	-	-	-	-	-	-	
๗๖๐	โฉนด	๑๓๑๗๖	๒๖๖	๕๔๕๘	ต.สระแก้ว	-	-	๓๙	-	๓๙	-	-	-	-	๓๒๔-๓๒๖	๔๐๐ ตึกแถว	ตึก	๓๘๔.๙๗	-	๓๘๔.๙๗	-	-	-	-
															ชั้นที่๑		ตึก	๑๑๗.๔๕	-	๑๑๗.๔๕	-	-	-	-
															ชั้นที่๒		ตึก	๑๑๗.๔๕	-	๑๑๗.๔๕	-	-	-	-
															ชั้นที่๓		ตึก	๑๑๗.๔๕	-	๑๑๗.๔๕	-	-	-	-
															ชั้นที่๓.๕		ตึก	๓๒.๖๒	-	๓๒.๖๒	-	-	-	-

ที่	ประเภทที่ดิน	เลขที่เอกสารสิทธิ์	ตำแหน่งที่ดิน		สถานที่ตั้ง (หมู่ที่/ชุมชน, ตำบล)	จำนวนเนื้อที่ดิน			ลักษณะการทำประโยชน์ (ตร.ว.)					ที่	บ้านเลขที่	ประเภทสิ่งปลูกสร้าง (ตามบัญชีกรมธนารักษ์)	ลักษณะสิ่งปลูกสร้าง (ตึก/ไม้/ครึ่งตึกครึ่งไม้)	ขนาดพื้นที่รวมของสิ่งปลูกสร้าง (ตร.ม.)	ลักษณะการทำประโยชน์ (ตร.ม.)				อายุโรงเรือนหรือสิ่งปลูกสร้าง (ปี)	หมายเหตุ
			เลขที่ดิน	หน้าสำรวจ		ไร่	งาน	ตร.ว.	ประกอบกรรม	อยู่อาศัย	อื่นๆ	ว่างเปล่า/ไม่ทำประโยชน์	ใช้ประโยชน์หลายประเภท						ประกอบกรรม	อยู่อาศัย	อื่นๆ	ว่างเปล่า/ไม่ทำประโยชน์		
๗๖๑	โฉนด	๕๒๘	๕	๔๖๒	ต.สระแก้ว	-	-	๘๔.๙	-	๘๔.๙	-	-	-	-	๒๑๙	๕๐๙/๑	ตึก	๑๑๔๐	-	-	๑๑๔๐	-	๒๔	-
															ชั้นที่๑		ตึก	๖๓๒.๔๐	-	-	๖๓๒.๔๐	-	๒๔	-
															ชั้นที่๒		ตึก	๓๑๓.๒๐	-	-	๓๑๓.๒๐	-	๒๔	-
															ชั้นที่๓		ตึก	๑๓๑.๗๖	-	-	๑๓๑.๗๖	-	๒๔	-
															ชั้นที่๔		ตึก	๖๒.๖๔	-	-	๖๒.๖๔	-	๒๔	-
๗๖๒	โฉนด	๖๒๙	๓๖	๕๖๒	ต.สระแก้ว	-	-	๑๐	-	-	๑๐	-	-	-	-	-	-	-	-	-	-	-	-	ปลูกอาคารอยู่
																								๐๓Y๐๒๕
๗๖๓	โฉนด	๕๓๐	๗๗	๔๖๔	ต.สระแก้ว	-	-	๓๕.๘๘	-	-	๓๕.๘๐	-	-	-	-	-	-	-	-	-	-	-	-	ปลูกอาคารอยู่
																								๐๓Y๐๒๕
๗๖๔	โฉนด	๑๐๖๑	๗๕	๑๐๐๓	ต.สระแก้ว	-	-	๔๘.๙๘	-	๔๘.๙๐	-	-	-	-	-	-	-	-	-	-	-	-	-	ปลูกอาคารอยู่
																								๐๓Y๐๒๕
๗๖๕	โฉนด	๕๒๙	๗๐๑	๔๖๓	ต.สระแก้ว	-	-	๓๕.๘๘	-	๓๕.๘๐	-	-	-	-	-	-	-	-	-	-	-	-	-	ปลูกอาคารอยู่
																								๐๓Y๐๒๕
๗๖๖	โฉนด	๑๐๒๓๖	๕๔	๔๑๒๙	ต.สระแก้ว	๒	-	๓๗	๘๓๗	-	-	-	-	-	-	-	-	-	-	-	-	-	-	-
๗๖๗	โฉนด	๓๘๒๔	๒๘	๒๑๓๗	ต.สระแก้ว	๔	-	๑๘	๑๖๑๘	-	-	-	-	-	-	-	-	-	-	-	-	-	-	-
๗๖๘	โฉนด	๑๖๐๙๒	๖๓๙	๖๗๗๕	ต.สระแก้ว	๕	๑	๒๐	๒๑๒๐	-	-	-	-	-	-	-	-	-	-	-	-	-	-	-
๗๖๙	โฉนด	๔๐๓๐	๑๗	๒๙๖	ต.สระแก้ว	-	๑	๐๒	-	-	-	๑๐๒	-	-	-	-	-	-	-	-	-	-	-	-
๗๗๐	โฉนด	๓๑๒๘๘	๖๒๒	๑๑๐๖๔	ต.สระแก้ว	-	-	๒๑	-	๒๑	-	-	-	-	๔๙๓	๔๐๐ ตึกแถว	ตึก	๑๒๐	-	๑๒๐	-	-	-	-
															ชั้นที่๑		ตึก	๔๘	-	๔๘	-	-	-	-
															ชั้นที่๒		ตึก	๔๘	-	๔๘	-	-	-	-
															ชั้นที่๒.๕		ตึก	๒๔	-	๒๔	-	-	-	-

ที่	ประเภทที่ดิน	เลขที่เอกสารสิทธิ์	ตำแหน่งที่ดิน		สถานที่ตั้ง (หมู่ที่/ชุมชน, ตำบล)	จำนวนเนื้อที่ดิน			ลักษณะการทำประโยชน์ (ตร.ว.)					ที่	บ้านเลขที่	ประเภทสิ่งปลูกสร้าง (ตามบัญชีกรมธนารักษ์)	ลักษณะสิ่งปลูกสร้าง (ตึก/ไม้/ครึ่งตึกครึ่งไม้)	ขนาดพื้นที่รวมของสิ่งปลูกสร้าง (ตร.ม.)	ลักษณะการทำประโยชน์ (ตร.ม.)				อายุโรงเรือนหรือสิ่งปลูกสร้าง (ปี)	หมายเหตุ	
			เลขที่ดิน	หน้าสำรวจ		ไร่	งาน	ตร.ว.	ประกอบกรรม	อยู่อาศัย	อื่นๆ	ว่างเปล่า/ไม่ทำประโยชน์	ใช้ประโยชน์หลายประเภท						ประกอบกรรม	อยู่อาศัย	อื่นๆ	ว่างเปล่า/ไม่ทำประโยชน์			
๗๗๑	โฉนด	๓๑๒๘๗	๖๒๑	๑๑๐๖๓	ต.สระแก้ว	-	-	๒๑	-	๒๑	-	-	-	-	๔๔๑	๔๐๐ ตึกแถว	ตึก	๑๒๐	-	๑๒๐	-	-	-	-	-
															ชั้นที่๑		ตึก	๔๘	-	๔๘	-	-	-	-	-
															ชั้นที่๒		ตึก	๔๘	-	๔๘	-	-	-	-	-
															ชั้นที่๒.๕		ตึก	๒๔	-	๒๔	-	-	-	-	-
๗๗๒	โฉนด	๓๑๒๘๖	๖๒๐	๑๑๐๖๒	ต.สระแก้ว	-	-	๒๑	-	๒๑	-	-	-	-	๔๘๙	๔๐๐ ตึกแถว	ตึก	๑๒๐	-	๑๒๐	-	-	-	-	-
															ชั้นที่๑		ตึก	๔๘	-	๔๘	-	-	-	-	-
															ชั้นที่๒		ตึก	๔๘	-	๔๘	-	-	-	-	-
															ชั้นที่๒.๕		ตึก	๒๔	-	๒๔	-	-	-	-	-
๗๗๓	โฉนด	๓๑๒๘๕	๖๑๙	๑๑๐๖๑	ต.สระแก้ว	-	-	๒๑	-	๒๑	-	-	-	-	๔๘๗	๔๐๐ ตึกแถว	ตึก	๑๒๐	-	๑๒๐	-	-	-	-	-
															ชั้นที่๑		ตึก	๔๘	-	๔๘	-	-	-	-	-
															ชั้นที่๒		ตึก	๔๘	-	๔๘	-	-	-	-	-
															ชั้นที่๒.๕		ตึก	๒๔	-	๒๔	-	-	-	-	-
๗๗๔	โฉนด	๓๑๒๘๔	๖๑๘	๑๑๐๖๐	ต.สระแก้ว	-	-	๒๑	-	๒๑	-	-	-	-	๔๘๕	๔๐๐ ตึกแถว	ตึก	๑๒๐	-	๑๒๐	-	-	-	-	-
															ชั้นที่๑		ตึก	๔๘	-	๔๘	-	-	-	-	-
															ชั้นที่๒		ตึก	๔๘	-	๔๘	-	-	-	-	-
															ชั้นที่๒.๕		ตึก	๒๔	-	๒๔	-	-	-	-	-
๗๗๕	นส.๓.ก	๔๔๕๐	๕๔๕๒๓	๒๗๔	ต.สระแก้ว	-	-	๒๐	-	๒๐	-	-	-	-	๔๘๓	๔๐๐ ตึกแถว	ตึก	๑๒๐	-	๑๒๐	-	-	-	-	-
															ชั้นที่๑		ตึก	๔๘	-	๔๘	-	-	-	-	-
															ชั้นที่๒		ตึก	๔๘	-	๔๘	-	-	-	-	-
															ชั้นที่๒.๕		ตึก	๒๔	-	๒๔	-	-	-	-	-

ที่	ประเภทที่ดิน	เลขที่เอกสารสิทธิ์	ตำแหน่งที่ดิน		สถานที่ตั้ง (หมู่ที่/ชุมชน, ตำบล)	จำนวนเนื้อที่ดิน			ลักษณะการทำประโยชน์ (ตร.ว.)					ที่	บ้านเลขที่	ประเภทสิ่งปลูกสร้าง (ตามบัญชีกรมธนารักษ์)	ลักษณะสิ่งปลูกสร้าง (ตึก/ไม้/ครึ่งตึกครึ่งไม้)	ขนาดพื้นที่รวมของสิ่งปลูกสร้าง (ตร.ม.)	ลักษณะการทำประโยชน์ (ตร.ม.)				อายุโรงเรือนหรือสิ่งปลูกสร้าง (ปี)	หมายเหตุ	
			เลขที่ดิน	หน้าสำรวจ		ไร่	งาน	ตร.ว.	ประกอบกรรม	อยู่อาศัย	อื่นๆ	ว่างเปล่า/ไม่ทำประโยชน์	ใช้ประโยชน์หลายประเภท						ประกอบเกษตรกรรม	อยู่อาศัย	อื่นๆ	ว่างเปล่า/ไม่ทำประโยชน์			
๗๗๖	นส.ก.	๔๔๔๙	๕๕๕๒๓	๒๗๓	ต.สระแก้ว	-	-	๒๐	-	๒๐	-	-	-	-	๔๘๑	๔๐๐ ตึกแถว	ตึก	๑๒๐	-	๑๒๐	-	-	-	-	-
															-	ชั้นที่๑	ตึก	๔๘	-	๔๘	-	-	-	-	-
															-	ชั้นที่๒	ตึก	๔๘	-	๔๘	-	-	-	-	-
															-	ชั้นที่๒.๕	ตึก	๒๔	-	๒๔	-	-	-	-	-
๗๗๗	นส.ก.	๔๔๔๘	๕๕๕๒๓	๒๗๒	ต.สระแก้ว	-	-	๒๔	-	๒๔	-	-	-	-	๔๗๙	๔๐๐ ตึกแถว	ตึก	๑๒๐	-	๑๒๐	-	-	-	-	-
															-	ชั้นที่๑	ตึก	๔๘	-	๔๘	-	-	-	-	-
															-	ชั้นที่๒	ตึก	๔๘	-	๔๘	-	-	-	-	-
															-	ชั้นที่๒.๕	ตึก	๒๔	-	๒๔	-	-	-	-	-
๗๗๘	โฉนด	๑๑๓๐๑	๑๐๙	๓๓๘๔	ต.สระแก้ว	-	-	๑๒	-	๑๒	-	-	-	-	๓๑๕/๘	๔๐๐ ตึกแถว	ตึก	๑๔๐.๔๐	-	๑๔๐.๔๐	-	-	-	-	-
															-	ชั้นที่๑	ตึก	๔๖.๘๐	-	๔๖.๘๐	-	-	-	-	-
															-	ชั้นที่๒	ตึก	๔๖.๘๐	-	๔๖.๘๐	-	-	-	-	-
															-	ชั้นที่๓	ตึก	๔๖.๘๐	-	๔๖.๘๐	-	-	-	-	-
๗๗๙	โฉนด	๑๑๓๖๒	๑๐๘	๔๑๕๔	ต.สระแก้ว	-	-	๑๒	-	๑๒	-	-	-	-	๓๑๕/๙	๔๐๐ ตึกแถว	ตึก	๑๔๐.๔๐	-	๑๔๐.๔๐	-	-	-	-	-
															-	ชั้นที่๑	ตึก	๔๖.๘๐	-	๔๖.๘๐	-	-	-	-	-
															-	ชั้นที่๒	ตึก	๔๖.๘๐	-	๔๖.๘๐	-	-	-	-	-
															-	ชั้นที่๓	ตึก	๔๖.๘๐	-	๔๖.๘๐	-	-	-	-	-
๗๘๐	โฉนด	๕๔๒๙	๗๕	๒๔๖๑	ต.สระแก้ว	๑๓	๒	๙๖	๕๔๙๖.๒	-	-	-	-	-	-	-	-	-	-	-	-	-	-	-	-
๗๘๑	โฉนด	๔๖๖๑	๙	๒๐๒๘	ต.สระแก้ว	-	๒	-	-	-	๒๐๐	-	-	-	๓๐๐	๔๐๐ ตึกแถว	ตึก	๓๘๔	-	-	๓๘๔	-	-	-	-
																ชั้นที่๑	ตึก	๓๘๔	-	-	๓๘๔	-	-	-	-
																ชั้นที่๒	ตึก	๓๘๔	-	-	๓๘๔	-	-	-	-
																ชั้นที่๓	ตึก	๓๘๔	-	-	๓๘๔	-	-	-	-
																ชั้นที่๔	ตึก	๓๘๔	-	-	๓๘๔	-	-	-	-

ที่	ประเภทที่ดิน	เลขที่เอกสารสิทธิ์	ตำแหน่งที่ดิน		สถานที่ตั้ง (หมู่ที่/ชุมชน, ตำบล)	จำนวนเนื้อที่ดิน			ลักษณะการทำประโยชน์ (ตร.ว.)					ที่	บ้านเลขที่	ประเภทสิ่งปลูกสร้าง (ตามบัญชีกรมธนารักษ์)	ลักษณะสิ่งปลูกสร้าง (ตึก/ไม้/ครึ่งตึกครึ่งไม้)	ขนาดพื้นที่รวมของสิ่งปลูกสร้าง (ตร.ม.)	ลักษณะการทำประโยชน์ (ตร.ม.)				อายุโรงเรือนหรือสิ่งปลูกสร้าง (ปี)	หมายเหตุ	
			เลขที่ดิน	หน้าสำรวจ		ไร่	งาน	ตร.ว.	ประกอบกรรม	อยู่อาศัย	อื่นๆ	ว่างเปล่า/ไม่ทำประโยชน์	ใช้ประโยชน์หลายประเภท						ประกอบกรรม	อยู่อาศัย	อื่นๆ	ว่างเปล่า/ไม่ทำประโยชน์			
๘๖๒	โฉนด	๘๑	๑๑๕	๘๑	ต.สระแก้ว	-	๓	๘๕.๙๖	-	-	๓๘๕.๙๖	-	-	-	-	-	-	-	-	-	-	-	-	ที่ถมไว้	
๘๖๓	โฉนด	๓๗๔๓	๔๐	๑๖๖๖	ต.สระแก้ว	๖	๓	๒	๒๗๐๒	-	-	-	-	-	-	-	-	-	-	-	-	-	-	-	
๘๖๔	โฉนด	๗๗๒	๑๑๔	๗๕๐	ต.สระแก้ว	-	๓	๗๒.๗๗	-	-	๓๗๒.๗๘	-	-	-	-	-	-	-	-	-	-	-	-	ที่ถมไว้	
๘๖๕	โฉนด	๓๕๔๔	๔๗	๑๘๕๔	ต.สระแก้ว	๙	๒	๙๖	๓๗๙๖	๑๐๐	-	-	-	-	๙/๑	๑๐๐ บ้านเดี่ยว	ตึก	๑๒๐	-	๑๒๐	-	-	-	-	
๘๖๖	โฉนด	๒๘๒๘๖	๘๑๗	๑๐๐๗๗	ต.สระแก้ว	-	๓	๒๖	๓๒๖	-	-	-	-	-	-	-	-	-	-	-	-	-	-	-	
๘๖๗	โฉนด	๑๐๑๔๑	๒๘	๔๔๒๙	ต.สระแก้ว	-	๑	๑๘	๑๑๘	-	-	-	-	-	-	-	-	-	-	-	-	-	-	-	
๘๖๘						-	-	-	-	-	-	-	-	-	๕๒๔	๑๐๐ บ้านเดี่ยว	ตึก	๔๘	-	๔๘	-	-	-	-	ที่ดินไม่มีเอกสารสิทธิ์
															๕๒๒	๑๐๐ บ้านเดี่ยว	ตึก	๔๘	-	๔๘	-	-	-	-	เอกสารสิทธิ์
															๕๒๒/๑	๑๐๐ บ้านเดี่ยว	ตึก	๔๘	-	๔๘	-	-	-	-	-
๘๖๙	โฉนด	๔๗๔๕	๔๕	๖๗๓	ต.สระแก้ว	-	๑	๖๔	-	-	-	๑๖๔	-	-	-	-	-	-	-	-	-	-	-	-	
๘๗๐	โฉนด	๑๖๒๑๑	๖๕	๗๑๘๔	ต.สระแก้ว	-	๑	๓๖	-	๑๓๖	-	-	-	-	๓๒	๑๐๐ บ้านเดี่ยว	ตึก	๙๐	-	๙๐	-	-	-	-	
๘๗๑	โฉนด	๓๔๐๖๑	๒๘	๑๑๗๗๓	ต.สระแก้ว	-	-	๖๘	-	๖๘	-	-	-	-	๕/๑	๑๐๐ บ้านเดี่ยว	ตึก	๖๐	-	๖๐	-	-	-	-	
๘๗๒	โฉนด	๓๔๗๖	๖๘	๑๕๒๒	ต.สระแก้ว	-	๒	๐๘	๑๐๘	๑๐๐	-	-	-	-	๓๐/๑๑	๑๐๐ บ้านเดี่ยว	ครึ่งตึกครึ่งไม้	๑๘๒	-	๑๘๒	-	-	-	-	
๘๗๓	โฉนด	๑๐๑๒๖	๑๕๑	๓๕๗๑	ต.สระแก้ว	-	-	๕๐	-	๕๐	-	-	-	-	๙๔	๑๐๐ บ้านเดี่ยว	ตึก	๗๒	-	๗๒	-	-	-	-	

ที่	ประเภทที่ดิน	เลขที่เอกสารสิทธิ์	ตำแหน่งที่ดิน		สถานที่ตั้ง (หมู่ที่/ชุมชน, ตำบล)	จำนวนเนื้อที่ดิน			ลักษณะการทำประโยชน์ (ตร.ว.)					ที่	บ้านเลขที่	ประเภทสิ่งปลูกสร้าง (ตามบัญชีกรมธนารักษ์)	ลักษณะสิ่งปลูกสร้าง (ตึก/ไม้/ครึ่งตึกครึ่งไม้)	ขนาดพื้นที่รวมของสิ่งปลูกสร้าง (ตร.ม.)	ลักษณะการทำประโยชน์ (ตร.ม.)				อายุโรงเรือนหรือสิ่งปลูกสร้าง (ปี)	หมายเหตุ	
			เลขที่ดิน	หน้าสำรวจ		ไร่	งาน	ตร.ว.	ประกอบกรรม	อยู่อาศัย	อื่นๆ	ว่างเปล่า/ไม่ทำประโยชน์	ใช้ประโยชน์หลายประเภท						ประกอบกรรม	อยู่อาศัย	อื่นๆ	ว่างเปล่า/ไม่ทำประโยชน์			
๘๗๔	โฉนด	๑๙๔	๑๙๖	๑๔๙	ต.สระแก้ว	-	-	๒๒	-	๒๒	-	-	-	-	๑๔๕	๕๐๙/๑	ตึก	๑๖๐	-	๑๖๐	-	-	-	-	-
														-	ชั้นที่๑	ตึก	๘๐	-	๘๐	-	-	-	-	-	-
														-	ชั้นที่๒	ตึก	๘๐	-	๘๐	-	-	-	-	-	-
๘๗๕	โฉนด	๒๙๑	๑๙๕	๒๒๙	ต.สระแก้ว	-	-	๔๘	-	๕๘	-	-	-	-	๑๔๕	๕๐๙/๑	ตึก	๔๗๓.๘๐	-	๔๗๓.๘๐	-	-	-	-	-
														-	ชั้นที่๑	ตึก	๒๓๖.๙๐	-	๒๓๖.๙๐	-	-	-	-	-	-
														-	ชั้นที่๒	ตึก	๒๓๖.๙๐	-	๒๓๖.๙๐	-	-	-	-	-	-
๘๗๖	โฉนด	๒๒๘๕๕	๒๙๔	๘๗๔๕	ต.สระแก้ว	-	-	๐๙	-	๐๙	-	-	-	-	๑๓๕	๕๐๙/๑	ตึก	๔๖๒	-	๔๖๒	-	-	-	-	-
														-	ชั้นที่๑	ตึก	๑๓๒	-	๑๓๒	-	-	-	-	-	-
														-	ชั้นที่๒	ตึก	๑๓๒	-	๑๓๒	-	-	-	-	-	-
														-	ชั้นที่๓	ตึก	๑๓๒	-	๑๓๒	-	-	-	-	-	-
														-	ชั้นครึ่ง	ตึก	๖๖	-	๖๖	-	-	-	-	-	-
๘๗๗	โฉนด	๒๒๘๕๒	๒๙๗	๘๗๔๘	ต.สระแก้ว	-	-	๐๗	-	๐๗	-	-	-	-	๑๓๕	๕๐๙/๑	ตึก	๔๖๒	-	๔๖๒	-	-	-	-	-
														-	ชั้นที่๑	ตึก	๑๓๒	-	๑๓๒	-	-	-	-	-	-
														-	ชั้นที่๒	ตึก	๑๓๒	-	๑๓๒	-	-	-	-	-	-
														-	ชั้นที่๓	ตึก	๑๓๒	-	๑๓๒	-	-	-	-	-	-
														-	ชั้นครึ่ง	ตึก	๖๖	-	๖๖	-	-	-	-	-	-
๘๗๘	โฉนด	๒๒๘๕๓	๒๙๘	๘๗๔๙	ต.สระแก้ว	-	-	๑๕	-	๑๕	-	-	-	-	๑๓๕	๕๐๙/๑	ตึก	๔๖๒	-	๔๖๒	-	-	-	-	-
														-	ชั้นที่๑	ตึก	๑๓๒	-	๑๓๒	-	-	-	-	-	-
														-	ชั้นที่๒	ตึก	๑๓๒	-	๑๓๒	-	-	-	-	-	-
														-	ชั้นที่๓	ตึก	๑๓๒	-	๑๓๒	-	-	-	-	-	-
														-	ชั้นครึ่ง	ตึก	๖๖	-	๖๖	-	-	-	-	-	-

ที่	ประเภทที่ดิน	เลขที่เอกสารสิทธิ์	ตำแหน่งที่ดิน		สถานที่ตั้ง (หมู่ที่/ชุมชน, ตำบล)	จำนวนเนื้อที่ดิน			ลักษณะการทำประโยชน์ (ตร.ว.)					ที่	บ้านเลขที่	ประเภทสิ่งปลูกสร้าง (ตามบัญชีกรรมนารักษ์)	ลักษณะสิ่งปลูกสร้าง (ตึก/ไม้/ครึ่งตึกครึ่งไม้)	ขนาดพื้นที่รวมของสิ่งปลูกสร้าง (ตร.ม.)	ลักษณะการทำประโยชน์ (ตร.ม.)				อายุโรงเรือนหรือสิ่งปลูกสร้าง (ปี)	หมายเหตุ		
			เลขที่ดิน	หน้าสำรวจ		ไร่	งาน	ตร.ว.	ประกอบกรรม	อยู่อาศัย	อื่นๆ	ว่างเปล่า/ไม่ทำประโยชน์	ใช้ประโยชน์หลายประเภท						ประกอบกรรม	อยู่อาศัย	อื่นๆ	ว่างเปล่า/ไม่ทำประโยชน์				
๘๗๙	โฉนด	๒๒๘๕๔	๒๙๙	๘๗๕๐	ต.สระแก้ว	-	-	๑๗	-	๑๗	-	-	-	-	๑๗๕	๕๐๙/๑	ตึก	๔๖๒	-	๔๖๒	-	-	-	-	-	
															-	ชั้นที่๑	ตึก	๑๓๒	-	๑๓๒	-	-	-	-	-	
															-	ชั้นที่๒	ตึก	๑๓๒	-	๑๓๒	-	-	-	-	-	
															-	ชั้นที่๓	ตึก	๑๓๒	-	๑๓๒	-	-	-	-	-	
															-	ชั้นครึ่ง	ตึก	๖๖	-	๖๖	-	-	-	-	-	
๘๘๐	โฉนด	๑๔๒๒๖	๓๔๘	๕๙๓๑	ต.สระแก้ว	๑	-	-	๓๐๐	๑๐๐	-	-	-	-	๑๙๑	๑๐๐ บ้านเดี่ยว	ตึก	๕๔	-	๕๔	-	-	-	-	-	
๘๘๑	โฉนด	๒๒๒๔๑	๕๓๓	๙๐๔๔	ต.สระแก้ว	๑	๒	๓๓	-	-	-	๖๓๓	-	-	-	-	-	-	-	-	-	-	-	-	-	
๘๘๒	โฉนด	๑๓๔๔๗	๔๔๑	๕๖๗๘	ต.สระแก้ว	-	-	๑๖.๕	-	๑๖.๕	-	-	-	-	๙๗/๖๖	๔๐๐ ตึกแถว	ตึก	๑๔๔	-	๑๔๔	-	-	-	-	-	
															-	ชั้นที่๑	ตึก	๔๘	-	๔๘	-	-	-	-	-	
															-	ชั้นที่๒	ตึก	๔๘	-	๔๘	-	-	-	-	-	
															-	ชั้นที่๓	ตึก	๔๘	-	๔๘	-	-	-	-	-	
๘๘๓	ส.ค.๑	๘๙	-	-	ต.สระแก้ว	๓	๒	๑๓	-	๑๔๑๓	-	-	-	-	๖๙	๑๐๐ บ้านเดี่ยว	ตึก	๑๘๒	-	๑๘๒	-	-	-	-	-	
															-	๖๙/๑	๑๐๐ บ้านเดี่ยว	ตึก	๘๕	-	๘๕	-	-	-	-	-
															-	๖๗	๑๐๐ บ้านเดี่ยว	ตึก	๗๗	-	๗๗	-	-	-	-	-
															-	ก	๕๐๔	ตึก	๖๐	-	๖๐	-	-	-	-	โรงจอดรถ
															-	ข	๑๐๐ บ้านเดี่ยว	ตึก	๙๖	-	๙๖	-	-	-	-	-
															-	ค	๑๐๐ บ้านเดี่ยว	ตึก	๙๖	-	๙๖	-	-	-	-	-
๘๘๔	โฉนด	๔๒๖๒๗	๒๒๗	๔๔๙๖	ต.สระแก้ว	๕	-	-	๒๐๐๐	-	-	-	-	-	-	-	-	-	-	-	-	-	-	-	-	
๘๘๕	โฉนด	๙๙๘๔	๔	๔๔๔๐	ต.สระแก้ว	-	๑	๒๙.๕	-	-	๑๒๙.๕	-	-	-	-	-	-	-	-	-	-	-	-	-	ถมที่ไว้	
๘๘๖	โฉนด	๑๖๓๕๕	๓๖	๗๒๕๐	ต.สระแก้ว	-	๒	๓๖	๑๓๖	๑๐๐	-	-	-	-	๓๘๐	๑๐๐ บ้านเดี่ยว	ตึก	๙๖	-	๙๖	-	-	-	-	-	

ที่	ประเภทที่ดิน	เลขที่เอกสารสิทธิ์	ตำแหน่งที่ดิน		สถานที่ตั้ง (หมู่ที่/ชุมชน, ตำบล)	จำนวนเนื้อที่ดิน			ลักษณะการทำประโยชน์ (ตร.ว.)					ที่	บ้านเลขที่	ประเภทสิ่งปลูกสร้าง (ตามบัญชีกรมธนารักษ์)	ลักษณะสิ่งปลูกสร้าง (ตึก/ไม้/ครึ่งตึกครึ่งไม้)	ขนาดพื้นที่รวมของสิ่งปลูกสร้าง (ตร.ม.)	ลักษณะการทำประโยชน์ (ตร.ม.)				อายุโรงเรือนหรือสิ่งปลูกสร้าง (ปี)	หมายเหตุ
			เลขที่ดิน	หน้าสำรวจ		ไร่	งาน	ตร.ว.	ประกอบกรรม	อยู่อาศัย	อื่นๆ	ว่างเปล่า/ไม่ทำประโยชน์	ใช้ประโยชน์หลายประเภท						ประกอบกรรม	อยู่อาศัย	อื่นๆ	ว่างเปล่า/ไม่ทำประโยชน์		
๙๑๕	โฉนด	๖๓๕๔	๑๔	๖๔๔	ต.สระแก้ว	๒	๑	๑๑	๘๑๑	๑๐๐	-	-	-	-	๕๙๘/๔	๑๐๐ บ้านเดี่ยว	ตึก	๙๖	-	๙๖	-	-	-	-
๙๑๖	โฉนด	๑๔๗๕๐	๔๗	๖๔๔๕	ต.สระแก้ว	-	๑	๕๒	๑๕๒	-	-	-	-	-	-	-	-	-	-	-	-	-	-	-
๙๑๗	โฉนด	๓๔๕๑๒	๑๔๖๐	๑๑๙๖๕	ต.สระแก้ว	-	-	๕๔	-	-	๕๔	-	-	-	-	-	-	-	-	-	-	-	-	ถมที่ไว้
๙๑๘	โฉนด	๑๖๐๓๒	๔๐๗	๗๐๒๙	ต.สระแก้ว	-	๓	๙๕	๓๙๕	-	-	-	-	-	-	-	-	-	-	-	-	-	-	-
๙๑๙	โฉนด	๑๔๗๖๐	๖๐๘	๕๙๔๔	ต.สระแก้ว	-	-	๒๐	-	๒๐	-	-	-	-	๑๔/๔	๔๐๐ ตึกแถว	ตึก	๑๐๑.๗๐	-	-	๑๐๑.๗๐	-	๒๒	-
														-	ชั้นที่๑	ตึก	๕๐.๘๕	-	-	๕๐.๘๕	-	๒๒	-	-
														-	ชั้นที่๒	ตึก	๕๐.๘๕	-	-	๕๐.๘๕	-	๒๒	-	-
๙๒๐	โฉนด	๒๓๐๘๒	๒๙๒	๙๑๐๐	ต.สระแก้ว	-	-	๗๐	-	๗๐	-	-	-	-	๒๔/๖๔	๑๐๐ บ้านเดี่ยว	ตึก	๗๒	-	-	๗๒	-	-	-
๙๒๑	โฉนด	๒๓๐๘๓	๒๙๑	๙๐๙๙	ต.สระแก้ว	-	-	๕๐	-	-	๕๐	-	-	-	-	-	-	-	-	-	-	-	-	พื้นที่ต่อเนื่อง
๙๒๒	โฉนด	๒๓๐๘๔	๒๙๒	๙๑๐๐	ต.สระแก้ว	-	-	๕๐	-	๕๐	-	-	-	-	๒๔/๕๓	๑๐๐ บ้านเดี่ยว	ตึก	๘๐	-	๘๐	-	-	-	-

ที่	ประเภทที่ดิน	เลขที่เอกสารสิทธิ์	ตำแหน่งที่ดิน		สถานที่ตั้ง (หมู่ที่/ชุมชน, ตำบล)	จำนวนเนื้อที่ดิน			ลักษณะการทำประโยชน์ (ตร.ว.)					ที่	บ้านเลขที่	ประเภทสิ่งปลูกสร้าง (ตามบัญชีกรมธนารักษ์)	ลักษณะสิ่งปลูกสร้าง (ตึก/ไม้/ครึ่งตึกครึ่งไม้)	ขนาดพื้นที่รวมของสิ่งปลูกสร้าง (ตร.ม.)	ลักษณะการทำประโยชน์ (ตร.ม.)				อายุโรงเรือนหรือสิ่งปลูกสร้าง (ปี)	หมายเหตุ
			เลขที่ดิน	หน้าสำรวจ		ไร่	งาน	ตร.ว.	ประกอบกรรม	อยู่อาศัย	อื่นๆ	ว่างเปล่า/ไม่ทำประโยชน์	ใช้ประโยชน์หลายประเภท						ประกอบกรรม	อยู่อาศัย	อื่นๆ	ว่างเปล่า/ไม่ทำประโยชน์		
๔๓๐	โฉนด	๕๐๖	๑๐๘	๔๔๒	ต.สระแก้ว	-	-	๕๙	-	๕๙	-	-	-	-	๓๕	๑๐๐ บ้านเดี่ยว	ตึก	๕๖	-	๕๖	-	-	-	-
														-	ก	เพิง		๔	-	๔	-	-	-	-
														-	๑	๑๐๐ บ้านเดี่ยว	ตึก	๓๒	-	๓๒	-	-	-	-
														-	๑/๑	๑๐๐ บ้านเดี่ยว	ตึก	๓๒	-	๓๒	-	-	-	-
														-	๑/๒	๑๐๐ บ้านเดี่ยว	ตึก	๓๒	-	๓๒	-	-	-	-
														-	๑/๓	๑๐๐ บ้านเดี่ยว	ตึก	๓๒	-	๓๒	-	-	-	-
๔๓๑	โฉนด	๓๕๘๗๑	๑๙๓	๓๙๐๕	ต.สระแก้ว	-	๑	-	๑๐๐	-	-	-	-	-	-	-	-	-	-	-	-	-	-	-
๔๓๒	โฉนด	๑๖๔๗๑	๑๑๒	๑๗๙๙	ต.สระแก้ว	-	๑	๐๑	๑๐๑	-	-	-	-	-	-	-	-	-	-	-	-	-	-	-
๔๓๓	โฉนด	๓๕๑๒๒	๑๖๓๕	๑๒๒๒๙	ต.สระแก้ว	-	-	๕๓	-	-	-	๕๓	-	-	-	-	-	-	-	-	-	-	-	-
๔๓๔	โฉนด	๙๖๘๓	๒๗	๒๙๘๒	ต.สระแก้ว	-	๑	๖๕	๖๕	๑๐๐	-	-	-	-	๘๑	๑๐๐ บ้านเดี่ยว	ตึก	๖๐	-	๖๐	-	-	-	-
๔๓๕	โฉนด	๔๗๓๐	๗๓	๖๓๔	ต.สระแก้ว	๑๓	๓	๙๘	๕๕๙๘	-	-	-	-	-	-	-	-	-	-	-	-	-	-	-
๔๓๖	โฉนด	๑๒๙๙๙	๒๐๘	๕๓๓๒	ต.สระแก้ว	-	๑	๙๖	-	๑๙๖	-	-	-	-	๓๙	๔๐๐ ตึกแถว	ตึก	๕๐.๗๐	-	๕๐.๗๐	-	-	-	-
														-	๔๑	๔๐๐ ตึกแถว	ตึก	๔๙.๔๐	-	๔๙.๔๐	-	-	-	-
														-	๔๓	๔๐๐ ตึกแถว	ตึก	๔๘.๑๐	-	๔๘.๑๐	-	-	-	-
														-	๔๕	๔๐๐ ตึกแถว	ตึก	๕๐.๗๐	-	๕๐.๗๐	-	-	-	-
														-	๔๗	๔๐๐ ตึกแถว	ตึก	๔๙.๔๐	-	๔๙.๔๐	-	-	-	-
														-	๔๙/๑	๔๐๐ ตึกแถว	ตึก	๒๙.๔๐	-	๒๖.๔๐	-	-	-	-

ที่	ประเภทที่ดิน	เลขที่เอกสารสิทธิ์	ตำแหน่งที่ดิน		สถานที่ตั้ง (หมู่ที่/ชุมชน, ตำบล)	จำนวนเนื้อที่ดิน			ลักษณะการทำประโยชน์ (ตร.ว.)					ที่	บ้านเลขที่	ประเภทสิ่งปลูกสร้าง (ตามบัญชีกรรมนารักษ์)	ลักษณะสิ่งปลูกสร้าง (ตึก/ไม้/ครึ่งตึกครึ่งไม้)	ขนาดพื้นที่รวมของสิ่งปลูกสร้าง (ตร.ม.)	ลักษณะการทำประโยชน์ (ตร.ม.)				อายุโรงเรือนหรือสิ่งปลูกสร้าง (ปี)	หมายเหตุ		
			เลขที่ดิน	หน้าสำรวจ		ไร่	งาน	ตร.ว.	ประกอบกรรม	อยู่อาศัย	อื่นๆ	ว่างเปล่า/ไม่ทำประโยชน์	ใช้ประโยชน์หลายประเภท						ประกอบกรรม	อยู่อาศัย	อื่นๆ	ว่างเปล่า/ไม่ทำประโยชน์				
๔๓๗	โฉนด	๑๑๙๘๘	๒๔	๓๖๕๗	ต.สระแก้ว	๑	-	๖๐	๓๖๐	๑๐๐	-	-	-	-	๒๕๖	๑๐๐ บ้านเดี่ยว	ตึก	๘๐	-	๘๐	-	-	-	-	-	
๔๓๘	โฉนด	๘๘๓	๒๘	๘๔๖	ต.สระแก้ว	-	๑	๑๗.๗	๑๑๗.๗	-	-	-	-	-	-	-	-	-	-	-	-	-	-	-	-	
๔๓๙	โฉนด	๘๘๑	๑๑๖	๘๔๔	ต.สระแก้ว	-	-	๒๓.๗	๒๓.๗	-	-	-	-	-	-	-	-	-	-	-	-	-	-	-	-	-
๔๔๐	โฉนด	๗๓๒๓	๙๑	๑๙๖๑	ต.สระแก้ว	-	๑	๒๙	-	-	๑๒๙	-	-	-	-	-	-	-	-	-	-	-	-	-	-	-
๔๔๑	โฉนด	๔๖๗๒	๘๒	๒๑๐๑	ต.สระแก้ว	-	๒	๑	-	-	-	๒๐๑	-	-	-	-	-	-	-	-	-	-	-	-	-	-
๔๔๒	โฉนด	๑๖๐๓๓	๔๐๙	๗๐๓๒	ต.สระแก้ว	-	๒	๗๘	๑๗๘	๑๐๐	-	-	-	-	๒๒	๑๐๐ บ้านเดี่ยว	ตึก	๑๕๐	-	๑๕๐	-	-	-	-	-	-
๔๔๓	โฉนด	๙๒๑	๕๕	๘๘๒	ต.สระแก้ว	-	-	๑๗.๕	-	๑๗.๕	-	-	-	-	๑๐๑	๔๐๐ ตึกแถว	ตึก	๒๒๔	-	๒๒๔	-	-	๒๕	-	-	
														-	ชั้นที่ ๑	ตึก	๖๔	-	๖๔	-	-	๒๕	-	-	-	
														-	ชั้นที่ ๒	ตึก	๖๔	-	๖๔	-	-	๒๕	-	-	-	
														-	ชั้นที่ ๓	ตึก	๖๔	-	๖๔	-	-	๒๕	-	-	-	
														-	ชั้นครึ่ง	ตึก	๓๒	-	๓๒	-	-	๒๕	-	-	-	
๔๔๔	โฉนด	๙๒๒	๕๖	๘๘๓	ต.สระแก้ว	-	-	๑๗.๕	-	๑๗.๕	-	-	-	-	๑๐๑/๑	๔๐๐ ตึกแถว	ตึก	๒๒๔	-	๒๒๔	-	-	๒๕	-	-	
														-	ชั้นที่ ๑	ตึก	๖๔	-	๖๔	-	-	๒๕	-	-	-	
														-	ชั้นที่ ๒	ตึก	๖๔	-	๖๔	-	-	๒๕	-	-	-	
														-	ชั้นที่ ๓	ตึก	๖๔	-	๖๔	-	-	๒๕	-	-	-	
														-	ชั้นครึ่ง	ตึก	๓๒	-	๓๒	-	-	๒๕	-	-	-	

ที่	ประเภทที่ดิน	เลขที่เอกสารสิทธิ์	ตำแหน่งที่ดิน		สถานที่ตั้ง (หมู่ที่/ชุมชน, ตำบล)	จำนวนเนื้อที่ดิน			ลักษณะการทำประโยชน์ (ตร.ว.)					ที่	บ้านเลขที่	ประเภทสิ่งปลูกสร้าง (ตามบัญชีกรมธนารักษ์)	ลักษณะสิ่งปลูกสร้าง (ตึก/ไม้/ครึ่งตึกครึ่งไม้)	ขนาดพื้นที่รวมของสิ่งปลูกสร้าง (ตร.ม.)	ลักษณะการทำประโยชน์ (ตร.ม.)				อายุโรงเรือนหรือสิ่งปลูกสร้าง (ปี)	หมายเหตุ	
			เลขที่ดิน	หน้าสำรวจ		ไร่	งาน	ตร.ว.	ประกอบกรรม	อยู่อาศัย	อื่นๆ	ว่างเปล่า/ไม่ทำประโยชน์	ใช้ประโยชน์หลายประเภท						ประกอบกรรม	อยู่อาศัย	อื่นๆ	ว่างเปล่า/ไม่ทำประโยชน์			
๙๔๕	โฉนด	๑๕๕๕๓	๓๕๓	๓๕๓	ต.สระแก้ว	๕	๑	-	-	-	๒๑๐๐	-	-	-	๘	๕๐๙/๑	ตึก	๓๓๖๐	-	๓๓๖๐	-	-	๒๒		
															-	ชั้นที่๑	ตึก	๘๔๐	-	๘๔๐	-	-	๒๒	ศูนย์บริการ	
															-	ชั้นที่๒	ตึก	๘๔๐	-	๘๔๐	-	-	๒๒	ศูนย์สนับสนุน	
															-	ชั้นที่๓	ตึก	๘๔๐	-	๘๔๐	-	-	๒๒	เก็บเอกสาร	
															-	ชั้นที่๔	ตึก	๘๔๐	-	๘๔๐	-	-	๒๒	ห้องประชุม	
															-	ก	๕๒๖	-	๑๙๗.๕๐	-	-	๑๙๗.๕๐	-	-	ลานคอนกรีต
															-	ข	๕๒๖	-	๒๑๘.๔๐	-	-	๒๑๘.๔๐	-	-	ลานคอนกรีต
															-	ค		ตึก	๙๕.๔๕	-	๙๕.๔๕	-	-	-	โรงเก็บพัสดุ
															-	ง	๕๒๖	-	๓๗๔	-	-	๓๗๔	-	-	ลานคอนกรีต
															-	จ	๑๐๐ บ้านเดี่ยว	ตึก	๙	-	๙	-	-	-	ป้อมยาม
๙๔๖															-	ก	๕๐๙/๑	ตึก	๓๘๔	-	๓๘๔	-	-	-	
					ที่ราชพัสดุ										-	ชั้นที่๑	ตึก	๑๒๘	-	๑๒๘	-	-	-	-	สำนักงาน
															-	ชั้นที่๒	ตึก	๑๒๘	-	๑๒๘	-	-	-	-	ที่เก็บของ
															-	ชั้นที่๓	ตึก	๑๒๘	-	๑๒๘	-	-	-	-	ที่เก็บของ
															-	ข		ตึก	๘๕.๖๘	-	๘๕.๖๘	-	-	-	หน่วยอุปกรณ์
															-	ค		ตึก	๔๗.๘๔	-	๔๗.๘๔	-	-	-	อาคารเก็บของ
															-	ง	๕๒๖	-	๗๕	-	-	๗๕	-	-	ลานคอนกรีต
															-	จ	๑๐๐ บ้านเดี่ยว	ตึก	๙	-	๙	-	-	-	ป้อมยาม
๙๔๗	นส๓ ก.	๕๖๐๕	๙๑๔		ต.สระแก้ว	๑๒	๒	๒๒	๕๐๒๒	-	-	-	-	-	-	-	-	-	-	-	-	-	-	-	-
๙๔๘	โฉนด	๔๓๖๑๔	๑๐๙	๑๔๑๑๘	ต.สระแก้ว	๑	-	-	-	๔๐๐	-	-	-	-	๓/๑	๑๐๐ บ้านเดี่ยว	ตึก	๙๐	-	๙๐	-	-	-	-	-
															-	ก	๑๐๐ บ้านเดี่ยว	ตึก	๓๒	-	-	๓๒	-	-	-
															-	ข	๑๐๐ บ้านเดี่ยว	ตึก	๓๒	-	-	๓๒	-	-	-
															-	ค	๑๐๐ บ้านเดี่ยว	ตึก	๓๒	-	-	๓๒	-	-	-
															-	ง	๑๐๐ บ้านเดี่ยว	ตึก	๓๒	-	-	๓๒	-	-	-
															-	จ	๑๐๐ บ้านเดี่ยว	ตึก	๓๒	-	-	๓๒	-	-	-

ที่	ประเภทที่ดิน	เลขที่เอกสารสิทธิ์	ตำแหน่งที่ดิน		สถานที่ตั้ง (หมู่ที่/ชุมชน, ตำบล)	จำนวนเนื้อที่ดิน			ลักษณะการทำประโยชน์ (ตร.ว.)					ที่	บ้านเลขที่	ประเภทสิ่งปลูกสร้าง (ตามบัญชีกรมธนารักษ์)	ลักษณะสิ่งปลูกสร้าง (ตึก/ไม้/ครึ่งตึกครึ่งไม้)	ขนาดพื้นที่รวมของสิ่งปลูกสร้าง (ตร.ม.)	ลักษณะการทำประโยชน์ (ตร.ม.)				อายุโรงเรือนหรือสิ่งปลูกสร้าง (ปี)	หมายเหตุ	
			เลขที่ดิน	หน้าสำรวจ		ไร่	งาน	ตร.ว.	ประกอบกรรม	อยู่อาศัย	อื่นๆ	ว่างเปล่า/ไม่ทำประโยชน์	ใช้ประโยชน์หลายประเภท						ประกอบเกษตรกรรม	อยู่อาศัย	อื่นๆ	ว่างเปล่า/ไม่ทำประโยชน์			
๙๔๙	โฉนด	๒๕๗๕๗	๖๘๐	๙๒๔๙	ต.สระแก้ว	-	๓	๖๗.๕	-	๓๖๗.๕	-	-	-	-	๓	๑๐๐ บ้านเดี่ยว	ตึก	๑๘๘.๕๐	-	๑๘๘.๕๐	-	-	-	-	-
														-	ก	๑๐๐ บ้านเดี่ยว	ตึก	๕๐.๗๕	-	-	๕๐.๗๕	-	-	-	-
														-	ข	๑๐๐ บ้านเดี่ยว	ตึก	๕๐.๗๕	-	-	๕๐.๗๕	-	-	-	-
๙๕๐	โฉนด	๓๓๗๑๒	๖๖๔	๑๑๖๗๓	ต.สระแก้ว	-	-	๗๕	-	-	-	๗๕	-	-	-	-	-	-	-	-	-	-	-	-	-
๙๕๑	โฉนด	๔๒๘๐๕	๑๗๗๖	๑๓๙๐๒	ต.สระแก้ว	-	-	๕๖	-	-	-	๕๖	-	-	-	-	-	-	-	-	-	-	-	-	-
๙๕๒	โฉนด	๔๒๙๐๖	๘๑๔	๑๓๙๕๑	ต.สระแก้ว	-	-	๕๓.๙	-	-	-	๕๓.๙	-	-	-	-	-	-	-	-	-	-	-	-	-
๙๕๓	โฉนด	๔๒๙๐๕	๘๑๓	๑๓๙๕๐	ต.สระแก้ว	-	-	๕๓.๙	-	-	-	๕๓.๙	-	-	-	-	-	-	-	-	-	-	-	-	-
๙๕๔	โฉนด	๔๒๙๐๔	๘๑๒	๑๓๙๔๙	ต.สระแก้ว	-	-	๕๓.๙	-	-	-	๕๓.๙	-	-	-	-	-	-	-	-	-	-	-	-	-
๙๕๕	โฉนด	๔๒๙๐๓	๘๑๑	๑๓๙๔๘	ต.สระแก้ว	-	-	๕๓.๙	-	-	-	๕๓.๙	-	-	-	-	-	-	-	-	-	-	-	-	-
๙๕๖	โฉนด	๒๐๓๕๗	๕๐๙	๘๑๘๖	ต.สระแก้ว	๑	๑	๗๕	๔๗๕	๑๐๐	-	-	-	-	๔๖/๕	ตึก	๓๒๐	-	๓๒๐	-	-	-	-	-	-
														-	ชั้นที่๑	ตึก	๑๖๐	-	๑๖๐	-	-	-	-	-	-
														-	ชั้นที่๒	ตึก	๑๖๐	-	๑๖๐	-	-	-	-	-	-

ที่	ประเภทที่ดิน	เลขที่เอกสารสิทธิ์	ตำแหน่งที่ดิน		สถานที่ตั้ง (หมู่ที่/ชุมชน, ตำบล)	จำนวนเนื้อที่ดิน			ลักษณะการทำประโยชน์ (ตร.ว.)					ที่	บ้านเลขที่	ประเภทสิ่งปลูกสร้าง (ตามบัญชีกรมธนารักษ์)	ลักษณะสิ่งปลูกสร้าง (ตึก/ไม้/ครึ่งตึกครึ่งไม้)	ขนาดพื้นที่รวมของสิ่งปลูกสร้าง (ตร.ม.)	ลักษณะการทำประโยชน์ (ตร.ม.)				อายุโรงเรือนหรือสิ่งปลูกสร้าง (ปี)	หมายเหตุ
			เลขที่ดิน	หน้าสำรวจ		ไร่	งาน	ตร.ว.	ประกอบกรรม	อยู่อาศัย	อื่นๆ	ว่างเปล่า/ไม่ทำประโยชน์	ใช้ประโยชน์หลายประเภท						ประกอบกรรม	อยู่อาศัย	อื่นๆ	ว่างเปล่า/ไม่ทำประโยชน์		
๔๖๙	โฉนด	๔๑๐๙	๓๓	๑๗๘๒	ต.สระแก้ว	๑	๑	๙๒	-	-	-	๕๙๒	-	-	-	-	-	-	-	-	-	-	-	-
๔๗๐	โฉนด	๒๗๕๘๐	๗๙๑	๙๙๘๒	ต.สระแก้ว	๑	๒	๖๙	๕๖๙	๑๐๐	-	-	-	-	๘	๑๐๐ บ้านเดี่ยว	ตึก	๗๒	-	๗๒	-	-	-	-
๔๗๑	โฉนด	๑๕๗๙๓	๓	๑๐๗๔	ต.สระแก้ว	-	-	๙๐	-	๙๐	-	-	-	-	๔๔๒/๑	๑๐๐ บ้านเดี่ยว	ตึก	๙๖	-	๙๖	-	-	-	-
๔๗๒	โฉนด	๓๓๓๓๑	๑๒	๓๔๕	ต.ท่าเกษม	๒๔	๑	๔๑	๙๖๔๑	๑๐๐	-	-	-	-	๑๕	๑๐๐ บ้านเดี่ยว	ตึก	๗๒	-	๗๒	-	-	-	-
๔๗๓	โฉนด	๓๙๔๒๓	๕๑๙	๑๓๒๒๓	ต.สระแก้ว	-	๓	๓๑.๙	๓๓๑.๙	-	-	-	-	-	-	-	-	-	-	-	-	-	-	-
๔๗๔	โฉนด	๓๔๐๔	๓๑	๕๑๒	ต.สระแก้ว	-	๒	๓๙	๑๓๙	๑๐๐	-	-	-	-	๘	๑๐๐ บ้านเดี่ยว	ไม้	๑๔๔	-	๑๔๔	-	-	๓๐	-
															ชั้นที่๑		ไม้	๗๒	-	๗๒	-	-	๓๐	-
															ชั้นที่๒		ไม้	๗๒	-	๗๒	-	-	๓๐	-
															ก		ไม้	๘๐	-	๘๐	-	-	-	คอกควาย
๔๗๕	โฉนด	๒๓๗๔๙	๓๘๘	๙๒๙๕	ต.สระแก้ว	-	๑	๒๕	๑๒๕	-	-	-	-	-	-	-	-	-	-	-	-	-	-	-
๔๗๖	โฉนด	๑๔๖๗๒	๒๒๐	๖๓๐๑	ต.สระแก้ว	-	๓	๙๒.๒	๓๙๒.๒	-	-	-	-	-	-	-	-	-	-	-	-	-	-	-
๔๗๗	โฉนด	๑๗๙๓๐	๒๙๗	๗๘๒๙	ต.สระแก้ว	-	๒	๔๗	๒๔๗	-	-	-	-	-	-	-	-	-	-	-	-	-	-	-
๔๗๘	โฉนด	๑๖๖๘๐	๒๑	๔๒๑๘	ต.สระแก้ว	-	-	๔๖.๘	๔๖.๘	-	-	-	-	-	-	-	-	-	-	-	-	-	-	-
๔๗๙	โฉนด	๑๒๒๖๘	๔๕	๔๘๗๙	ต.สระแก้ว	-	๑	๑๑	-	๑๑๑	-	-	-	-	๓๖/๒	๑๐๐ บ้านเดี่ยว	ตึก	๔๘	-	๔๘	-	-	-	-

ที่	ประเภทที่ดิน	เลขที่เอกสารสิทธิ์	ตำแหน่งที่ดิน		สถานที่ตั้ง (หมู่ที่/ชุมชน, ตำบล)	จำนวนเนื้อที่ดิน			ลักษณะการทำประโยชน์ (ตร.ว.)					ที่	บ้านเลขที่	ประเภทสิ่งปลูกสร้าง (ตามบัญชีกรรมนารักษ์)	ลักษณะสิ่งปลูกสร้าง (ตึก/ไม้/ครึ่งตึกครึ่งไม้)	ขนาดพื้นที่รวมของสิ่งปลูกสร้าง (ตร.ม.)	ลักษณะการทำประโยชน์ (ตร.ม.)				อายุโรงเรือนหรือสิ่งปลูกสร้าง (ปี)	หมายเหตุ	
			เลขที่ดิน	หน้าสำรวจ		ไร่	งาน	ตร.ว.	ประกอบกรรม	อยู่อาศัย	อื่นๆ	ว่างเปล่า/ไม่ทำประโยชน์	ใช้ประโยชน์หลายประเภท						ประกอบกรรมกรรม	อยู่อาศัย	อื่นๆ	ว่างเปล่า/ไม่ทำประโยชน์			
๔๘๐	นส.ก.	๔๕๖๓	๑๗๕๖	-	ต.สระแก้ว	-	-	๑๙.๓	-	๑๙.๓	-	-	-	-	๕๑๓	๕๐๙/๑	ตึก	๘๐	-	๘๐	-	-	-	-	-
														-	ชั้นที่๑	ตึก	๔๐	-	๔๐	-	-	-	-	-	-
														-	ชั้นที่๒	ตึก	๔๐	-	๔๐	-	-	-	-	-	-
๔๘๑	โฉนด	๓๔๒๙	๓๕	๒๒๔๘	ต.สระแก้ว	๑	๑	๕๐	-	-	๕๕๐	-	-	-	ก	๑๐๐ บ้านเดี่ยว	ไม้	๑๖๕	-	-	๑๖๕	-	-	-	-
๔๘๒	โฉนด	๑๐๒๕๒	๑๑	๒๘๓๗	ต.สระแก้ว	-	๒	๗	-	-	๒๐๗	-	-	-	ก	๑๐๐ บ้านเดี่ยว	ไม้	๒๐๐	-	-	๒๐๐	-	-	-	-
๔๘๓	นส.ก.	๓๒๐๒	๑๓๒๑	-	ต.สระแก้ว	-	-	๔๐.๗	-	-	๔๐.๗	-	-	-	๓๐๔	๕๐๙/๑	ตึก	๑๐๐๘	-	๑๐๐๘	-	-	-	-	-
														-	ชั้นที่๑	ตึก	๓๓๖	-	๓๓๖	-	-	-	-	-	-
														-	ชั้นที่๒	ตึก	๓๓๖	-	๓๓๖	-	-	-	-	-	-
														-	ชั้นที่๓	ตึก	๓๓๖	-	๓๓๖	-	-	-	-	-	-
๔๘๔	นส.ก.	๓๒๐๓	๑๓๒๒	-	ต.สระแก้ว	-	-	๔๐.๗	-	-	๔๐.๗	-	-	-	๓๐๔	๕๐๙/๑	ตึก	๑๐๐๘	-	๑๐๐๘	-	-	-	-	-
														-	ชั้นที่๑	ตึก	๓๓๖	-	๓๓๖	-	-	-	-	-	-
														-	ชั้นที่๒	ตึก	๓๓๖	-	๓๓๖	-	-	-	-	-	-
														-	ชั้นที่๓	ตึก	๓๓๖	-	๓๓๖	-	-	-	-	-	-
														-	ก	๕๒๖	-	๒๕๖	-	-	๒๕๖	-	-	-	-
๔๘๕	นส.ก.	๓๒๐๕	๑๓๒๔	-	ต.สระแก้ว	-	-	๔๐.๗	-	-	๔๐.๗	-	-	-	๓๐๔	๕๐๙/๑	ตึก	๑๐๐๘	-	๑๐๐๘	-	-	-	-	-
														-	ชั้นที่๑	ตึก	๓๓๖	-	๓๓๖	-	-	-	-	-	-
														-	ชั้นที่๒	ตึก	๓๓๖	-	๓๓๖	-	-	-	-	-	-
														-	ชั้นที่๓	ตึก	๓๓๖	-	๓๓๖	-	-	-	-	-	-
๔๘๖	นส.ก.	๓๒๐๕	๑๓๒๔	-	ต.สระแก้ว	-	-	๔๐.๗	-	-	๔๐.๗	-	-	-	๓๐๔	๕๐๙/๑	ตึก	๑๐๐๘	-	๑๐๐๘	-	-	-	-	-
														-	ชั้นที่๑	ตึก	๓๓๖	-	๓๓๖	-	-	-	-	-	-
														-	ชั้นที่๒	ตึก	๓๓๖	-	๓๓๖	-	-	-	-	-	-
														-	ชั้นที่๓	ตึก	๓๓๖	-	๓๓๖	-	-	-	-	-	-

ที่	ประเภทที่ดิน	เลขที่เอกสารสิทธิ์	ตำแหน่งที่ดิน		สถานที่ตั้ง (หมู่ที่/ชุมชน, ตำบล)	จำนวนเนื้อที่ดิน			ลักษณะการทำประโยชน์ (ตร.ว.)					ที่	บ้านเลขที่	ประเภทสิ่งปลูกสร้าง (ตามบัญชีกรมธนารักษ์)	ลักษณะสิ่งปลูกสร้าง (ตึก/ไม้/ครึ่งตึกครึ่งไม้)	ขนาดพื้นที่รวมของสิ่งปลูกสร้าง (ตร.ม.)	ลักษณะการทำประโยชน์ (ตร.ม.)				อายุโรงเรือนหรือสิ่งปลูกสร้าง (ปี)	หมายเหตุ	
			เลขที่ดิน	หน้าสำรวจ		ไร่	งาน	ตร.ว.	ประกอบกรรม	อยู่อาศัย	อื่นๆ	ว่างเปล่า/ไม่ทำประโยชน์	ใช้ประโยชน์หลายประเภท						ประกอบเกษตรกรรม	อยู่อาศัย	อื่นๆ	ว่างเปล่า/ไม่ทำประโยชน์			
๔๘๗	โฉนด	๑๔๑๓๓	๗๖	๕๘๙๒	ต.สระแก้ว	๗	๓	๒๘	๓๐๒๘	๑๐๐	-	-	-	-	๙๙	๕๑๓	ตึก	๕๙๙.๔๕	-	-	๕๙๙.๔๕	-	-	โรงฆ่า+ออฟฟิศ	
														-	ก	๕๑๓	ตึก	๒๖๐	-	-	๒๖๐	-	-	โรงงาน	
														-	ข	๕๑๓	ตึก	๓๑๒	-	-	๓๑๒	-	-	โรงงาน	
														-	ค	๕๑๓	ตึก	๑๙๔.๒๕	-	-	๑๙๔.๒๕	-	-	โรงพักหมู	
														-	ง	๑๐๐ บ้านเดี่ยว	ตึก	๕	-	-	๕	-	-	ป้อมยาม	
														-	จ	๕๒๖		๕๕๑	-	-	๕๕๑	-	-	ลานคอนกรีต	
														-	ฉ	๑๐๐ บ้านเดี่ยว	ตึก	๑๙๙.๐๖	-	-	๑๙๙.๐๖	-	-	โรงอาหาร	
														-	ช	๕๒๓	ตึก	๓๐	-	-	๓๐	-	-	ห้องน้ำ คสล. รวม	
														-	ซ	๕๑๓	ตึก	๖๙.๖๐	-	-	๖๙.๖๐	-	-	คอกพัก	
														-	ฌ	๕๐๑	ตึก	๒๔	-	-	๒๔	-	-	ห้องพักรถครี	
														-	ญ		ตึก	๑๒	-	-	๑๒	-	-	โรงปะปา	
														-	ฎ		ตึก	๗๓.๒๐	-	-	๗๓.๒๐	-	-	ลานพักผ่อน	
														-	ฏ	๕๒๖	ตึก	๙๑๔	-	-	๙๑๔	-	-	ลานคอนกรีต	
														-	ฐ		ตึก	๒๖.๒๔	-	-	๒๖.๒๔	-	-	คสล.โรงเก็บอุปกรณ์	
														-	ฑ		ตึก	๖.๒๕	-	-	๖.๒๕	-	-	คสล.ห้องเครื่อง	
														-	ฒ	๑๐๐ บ้านเดี่ยว	ตึก	๗๑.๗๘	-	๗๑.๗๘	-	-	-	-	คสล.บ้านพักคนงาน
														-	ณ		ตึก	๓๓.๒๑	-	-	๓๓.๒๑	-	-	คสล.โรงเก็บอุปกรณ์	
														-	บ	๕๐๑	ตึก	๑๒.๒๕	-	-	๑๒.๒๕	-	-	ถังตกตะกอน	
														-	ป		-	๓๕	-	-	๓๕	-	-	ลานตากตะกอน	
														-	ผ		-	-	-	-	-	-	-	บ่อเติมอากาศ	
														-	ฝ		-	๙๐	-	-	๙๐	-	-	บ่อเติมอากาศ	
														-	พ	๕๒๖	-	๕๒๕	-	-	๕๒๕	-	-	ลานคอนกรีต	
														-	พ		-	๗๖๗.๒๕	-	-	๗๖๗.๒๕	-	-	บ่อพักน้ำใส	
														-	ภ		-	๑๕๑๙	-	-	๑๕๑๙	-	-	บ่อพักน้ำใส	
														-	ม		-	๖๗๒.๗๕	-	-	๖๗๒.๗๕	-	-	บ่อปรับสมดุล	

ที่	ประเภทที่ดิน	เลขที่เอกสารสิทธิ์	ตำแหน่งที่ดิน		สถานที่ตั้ง (หมู่ที่/ชุมชน, ตำบล)	จำนวนเนื้อที่ดิน			ลักษณะการทำประโยชน์ (ตร.ว.)					ที่	บ้านเลขที่	ประเภทสิ่งปลูกสร้าง (ตามบัญชีกรรมนารักษ์)	ลักษณะสิ่งปลูกสร้าง (ตึก/ไม้/ครึ่งตึกครึ่งไม้)	ขนาดพื้นที่รวมของสิ่งปลูกสร้าง (ตร.ม.)	ลักษณะการทำประโยชน์ (ตร.ม.)				อายุโรงเรือนหรือสิ่งปลูกสร้าง (ปี)	หมายเหตุ	
			เลขที่ดิน	หน้าสำรวจ		ไร่	งาน	ตร.ว.	ประกอบกรรม	อยู่อาศัย	อื่นๆ	ว่างเปล่า/ไม่ทำประโยชน์	ใช้ประโยชน์หลายประเภท						ประกอบกรรม	อยู่อาศัย	อื่นๆ	ว่างเปล่า/ไม่ทำประโยชน์			
๔๘๘	โฉนด	๒๑๗๐๗	๑๑	๒๔๔๘	ต.สระแก้ว	-	๒	๘๕	-	๑๐๐	๑๘๕	-	-	-	๖๐๒/๔	๔๐๐ ตึกแถว	ตึก	๒๘	-	๒๘	-	-	-	-	-
														-	๖๐๒/๕	๔๐๐ ตึกแถว	ตึก	๒๘	-	๒๘	-	-	-	-	-
														-	๖๐๒/๖	๔๐๐ ตึกแถว	ตึก	๒๘	-	๒๘	-	-	-	-	-
														-	๖๐๒/๗	๔๐๐ ตึกแถว	ตึก	๒๘	-	๒๘	-	-	-	-	-
														-	๖๐๒/๘	๔๐๐ ตึกแถว	ตึก	๒๘	-	๒๘	-	-	-	-	-
๔๘๙	โฉนด	๒๑๗๐๖	๓๔	๒๔๔๗	ต.สระแก้ว	-	๓	๑๘	-	๒๐๐	๑๑๘	-	-	-	๖๐๒/๑๑	๔๐๐ ตึกแถว	ตึก	๖๕๗.๗๒	-	-	๖๕๗.๗๒	-	-	-	-
														-	ชั้นที่๑	ตึก	๓๒๘.๘๖	-	-	๓๒๘.๘๖	-	-	-	-	ประกอบการ
														-	ชั้นที่๒	ตึก	๓๒๘.๘๖	-	-	๓๒๘.๘๖	-	-	-	-	-
														-	ก	ตึก	๓๙๑.๒๐	-	-	๓๙๑.๒๐	-	-	-	-	-
														-	ชั้นที่๑	ตึก	๑๙๕.๖๐	-	-	๑๙๕.๖๐	-	-	-	-	โรงซ่อม
														-	ชั้นที่๒	ตึก	๑๙๕.๖๐	-	-	๑๙๕.๖๐	-	-	-	-	ห้องพักพนักงาน
๔๙๐	โฉนด	๓๔๑๔๑	๓๕	๓๗๐๕	ต.สระแก้ว	-	-	๘๙	-	๘๙	-	-	-	-	ค		ตึก	๔๗.๒๐	-	-	๔๗.๒๐	-	-	-	โรงซ่อมรถ
๔๙๑	โฉนด	๔๒๗๔๘	๓๖	๔๕๒๓	ต.สระแก้ว	-	๑	๓๖	-	๑๓๖	-	-	-	-	ข		ตึก	๑๔๔	-	-	๑๔๔	-	-	-	โรงเก็บสินค้า
๔๙๒	โฉนด	๒๑๗๐๘	๓๐	๒๔๔๙	ต.สระแก้ว	-	๑	๑๗	-	๑๑๗	-	-	-	-	จ	โดม	ตึก	๑๐๑๙.๕๙	-	-	๑๐๑๙.๕๙	-	-	-	โดมตลาดขายของ
๔๙๓	โฉนด	๒๑๗๐๙	๓๑	๒๔๕๐	ต.สระแก้ว	-	๑	๑๐	-	๑๑๐	-	-	-	-	-				-	-		-	-	พื้นที่ต่อเนื่อง	
๔๙๔	โฉนด	๒๑๗๑๐	๓๒	๒๔๕๑	ต.สระแก้ว	-	๑	๒	-	๑๐๒	-	-	-	-	-				-	-		-	-	พื้นที่ต่อเนื่อง	
๔๙๕	โฉนด	๑๖๙๑๒	๒๐๔	๑๘๗๕	ต.สระแก้ว	-	-	๙๗	-	๙๗	-	-	-	-	-				-	-		-	-	พื้นที่ต่อเนื่อง	
๔๙๖	โฉนด	๒๑๗๑๑	๓๓	๒๔๕๒	ต.สระแก้ว	-	-	๙๖	-	๙๖	-	-	-	-	-				-	-		-	-	พื้นที่ต่อเนื่อง	

ที่	ประเภทที่ดิน	เลขที่เอกสารสิทธิ์	ตำแหน่งที่ดิน		สถานที่ตั้ง (หมู่ที่/ชุมชน, ตำบล)	จำนวนเนื้อที่ดิน			ลักษณะการทำประโยชน์ (ตร.ว.)					ที่	บ้านเลขที่	ประเภทสิ่งปลูกสร้าง (ตามบัญชีกรมธนารักษ์)	ลักษณะสิ่งปลูกสร้าง (ตึก/ไม้/ครึ่งตึกครึ่งไม้)	ขนาดพื้นที่รวมของสิ่งปลูกสร้าง (ตร.ม.)	ลักษณะการทำประโยชน์ (ตร.ม.)				อายุโรงเรือนหรือสิ่งปลูกสร้าง (ปี)	หมายเหตุ	
			เลขที่ดิน	หน้าสำรวจ		ไร่	งาน	ตร.ว.	ประกอบกรรม	อยู่อาศัย	อื่นๆ	ว่างเปล่า/ไม่ทำประโยชน์	ใช้ประโยชน์หลายประเภท						ประกอบกรรม	อยู่อาศัย	อื่นๆ	ว่างเปล่า/ไม่ทำประโยชน์			
๙๙๗	โฉนด	๒๑๗๐๐	๕	๒๔๔๑	ต.สระแก้ว	-	-	๒๒	-	-	๒๒	-	-	-	-	-	-	-	-	-	-	-	-	ลานดิน	
๙๙๘	โฉนด	๒๑๖๙๙	๔	๒๔๔๐	ต.สระแก้ว	-	-	๒๒	-	-	๒๒	-	-	-	-	-	-	-	-	-	-	-	-	ลานดิน	
๙๙๙	โฉนด	๒๑๖๙๘	๓	๒๔๓๙	ต.สระแก้ว	-	-	๒๒	-	-	๒๒	-	-	-	-	-	-	-	-	-	-	-	-	ลานดิน	
๑๐๐๐	โฉนด	๒๑๖๙๗	๒	๒๔๓๘	ต.สระแก้ว	-	-	๒๒	-	-	๒๒	-	-	-	-	-	-	-	-	-	-	-	-	ลานดิน	
๑๐๐๑	โฉนด	๒๑๖๙๖	๑	๒๔๓๗	ต.สระแก้ว	-	-	๒๓	-	๒๓	-	-	-	-	ก	๑๐๐ บ้านเดี่ยว	ตึก	๓๒	-	๓๒	-	-	-	-	ร้านค้าแพ
															-	๖๐๒/๒	๔๐๐ ตึกแถว	ตึก	๒๘	-	๒๘	-	-	-	ให้เช่า
															-	๖๐๒/๓	๔๐๐ ตึกแถว	ตึก	๒๘	-	๒๘	-	-	-	ให้เช่า
๑๐๐๒	โฉนด	๕๕๖	๑๕	๔๙๐	ต.สระแก้ว	-	-	๕๗.๑	-	-	๕๗.๑	-	-	-	-	-	-	-	-	-	-	-	-	ที่ถมไว้	
๑๐๐๓	โฉนด	๕๕๗	๑๖	๔๙๑	ต.สระแก้ว	-	-	๕๕.๕	-	-	๕๕.๕	-	-	-	-	-	-	-	-	-	-	-	-	ที่ถมไว้	
๑๐๐๔	นส.ก.	๑๖๑๔	๕๘๐	-	ต.สระแก้ว	-	๓	๐๒	๓๐๒	-	-	-	-	-	-	-	-	-	-	-	-	-	-	-	
๑๐๐๕	โฉนด	๓๔๔๓	๔	๓๘๑	ต.สระแก้ว	๒	-	๔๘	-	๒๐๐	๖๔๘	-	-	-	๖๖๖	๑๐๐ บ้านเดี่ยว	ตึก	๑๙๒	-	๑๙๒	-	-	-	-	
๑๐๐๖	โฉนด	๔๐๗๒๗	๘๐๖	๑๓๔๑๐	ต.สระแก้ว	-	-	๑๖	-	-	๑๖	-	-	-	๕/๑๕	๕๐๗/๑	ตึก	๙๖	-	-	๙๖	-	-	-	
															-	ชั้นที่๑	ตึก	๔๘	-	-	๔๘	-	-	-	
															-	ชั้นที่๒	ตึก	๔๘	-	-	๔๘	-	-	-	
๑๐๐๗	โฉนด	๔๐๗๒๖	๘๐๕	๑๓๔๐๙	ต.สระแก้ว	-	-	๑๖	-	-	๑๖	-	-	-	๕/๑๖	๕๐๗/๑	ตึก	๙๖	-	๙๖	-	-	-	-	
															-	ชั้นที่๑	ตึก	๔๘	-	๔๘	-	-	-	-	
															-	ชั้นที่๒	ตึก	๔๘	-	๔๘	-	-	-	-	

ที่	ประเภทที่ดิน	เลขที่เอกสารสิทธิ์	ตำแหน่งที่ดิน		สถานที่ตั้ง (หมู่ที่/ชุมชน, ตำบล)	จำนวนเนื้อที่ดิน			ลักษณะการทำประโยชน์ (ตร.ว.)					ที่	บ้านเลขที่	ประเภทสิ่งปลูกสร้าง (ตามบัญชีกรรมนารักษ์)	ลักษณะสิ่งปลูกสร้าง (ตึก/ไม้/ครึ่งตึกครึ่งไม้)	ขนาดพื้นที่รวมของสิ่งปลูกสร้าง (ตร.ม.)	ลักษณะการทำประโยชน์ (ตร.ม.)				อายุโรงเรือนหรือสิ่งปลูกสร้าง (ปี)	หมายเหตุ
			เลขที่ดิน	หน้าสำรวจ		ไร่	งาน	ตร.ว.	ประกอบกรรม	อยู่อาศัย	อื่นๆ	ว่างเปล่า/ไม่ทำประโยชน์	ใช้ประโยชน์หลายประเภท						ประกอบกรรม	อยู่อาศัย	อื่นๆ	ว่างเปล่า/ไม่ทำประโยชน์		
๑๐๐๘	โฉนด	๔๐๗๒๕	๘๐๔	๑๓๔๐๘	ต.สระแก้ว	-	-	๑๖	-	-	๑๖	-	-	-	๕/๑๗	๕๐๙/๑	ตึก	๙๖	-	-	๙๖	-	-	-
															-	ชั้นที่๑	ตึก	๔๘	-	-	๔๘	-	-	ประกอบกร
															-	ชั้นที่๒	ตึก	๔๘	-	-	๔๘	-	-	อยู่อาศัย
๑๐๐๙	โฉนด	๖๕๒๕	๑๓๙	๗๑๔๐	ต.สระแก้ว	๔	๒	๒๒.๗	๑๐๒๒.๗	-	-	-	-	-	-	-	-	-	-	-	-	-	-	-
๑๐๑๐	โฉนด	๓๔๕๑๔	๑๔๖๒	๑๑๙๖๗	ต.สระแก้ว	-	-	๖๕	-	-	๖๕	-	-	-	-	-	-	-	-	-	-	-	-	ที่ถมไว้
๑๐๑๑	โฉนด	๓๔๕๐๘	๑๔๕๖	๑๑๙๖๑	ต.สระแก้ว	-	-	๙๗	-	-	๙๗	-	-	-	-	-	-	-	-	-	-	-	-	ที่ถมไว้
๑๐๑๒	โฉนด	๑๑๑๓๐	๒๕	๔๕๕๙	ต.สระแก้ว	-	-	๖๖	-	๖๖	-	-	-	-	๑๐๘	๑๐๐ บ้านเดี่ยว	ไม้	๖๔	-	๖๔	-	-	-	-
															-	๑๑๐ บ้านเดี่ยว	ไม้	๖๔	-	๖๔	-	-	-	-
															-	๑๑๒ บ้านเดี่ยว	ไม้	๖๔	-	๖๔	-	-	-	-
๑๐๑๓	โฉนด	๒๘๖๓๑	๘๙	๙๘๙๘	ต.สระแก้ว	-	๑	๑๘	-	๑๑๘	-	-	-	-	๒๗	๑๐๐ บ้านเดี่ยว	ตึก	๗๐	-	๗๐	-	-	-	-
															-	๕๐๔	ตึก	๓๕	-	๓๕	-	-	-	โรงจอดรถ
๑๐๑๔	โฉนด	๑๓๙๐๗	๓๐	๖๐๑๐	ต.สระแก้ว	-	๑	๕.๗	๑๐๕.๗	-	-	-	-	-	-	-	-	-	-	-	-	-	-	-
๑๐๑๕	โฉนด	๑๓๙๐๖	๑๕๙๖	๖๐๐๙	ต.สระแก้ว	-	๑	๕.๘	-	๑๐๕.๘	-	-	-	-	ก	โกดัง	ตึก	๑๐๐	-	๑๐๐	-	-	-	-
๑๐๑๖	โฉนด	๑๐๐๔๗	๑	๓๖๒๕	ต.สระแก้ว	-	๑	๓๐	-	๑๓๐	-	-	-	-	๕๘	๑๐๐ บ้านเดี่ยว	ตึก	๗๒	-	๗๒	-	-	-	-

ที่	ประเภทที่ดิน	เลขที่เอกสารสิทธิ์	ตำแหน่งที่ดิน		สถานที่ตั้ง (หมู่ที่/ชุมชน, ตำบล)	จำนวนเนื้อที่ดิน			ลักษณะการทำประโยชน์ (ตร.ว.)					ที่	บ้านเลขที่	ประเภทสิ่งปลูกสร้าง (ตามบัญชีกรมธนารักษ์)	ลักษณะสิ่งปลูกสร้าง (ตึก/ไม้/ครึ่งตึกครึ่งไม้)	ขนาดพื้นที่รวมของสิ่งปลูกสร้าง (ตร.ม.)	ลักษณะการทำประโยชน์ (ตร.ม.)				อายุโรงเรือนหรือสิ่งปลูกสร้าง (ปี)	หมายเหตุ	
			เลขที่ดิน	หน้าสำรวจ		ไร่	งาน	ตร.ว.	ประกอบกรรม	อยู่อาศัย	อื่นๆ	ว่างเปล่า/ไม่ทำประโยชน์	ใช้ประโยชน์หลายประเภท						ประกอบกรรม	อยู่อาศัย	อื่นๆ	ว่างเปล่า/ไม่ทำประโยชน์			
๑๐๒๐	โฉนด	๑๓๙๐๙	๑๖๑๔	๒๖๖๘	ต.สระแก้ว	-	-	๗๕	-	๗๕	-	-	-	-	๓๔๙	๑๐๐ บ้านเดี่ยว	ไม้	๒๕๖	-	๒๕๖	-	-	-	-	-
														-	ชั้นที่๑		ไม้	๑๒๘	-	๑๒๘	-	-	-	-	-
														-	ชั้นที่๒		ไม้	๑๒๘	-	๑๒๘	-	-	-	-	-
๑๐๒๑	โฉนด	๑๓๙๑๐	๑๖๑๕	๖๐๑๓	ต.สระแก้ว	-	-	๗๐.๔	-	๗๐.๔	-	-	-	-	๓๕๑	๓๐๐ ตึกแถว	ไม้	๖๔	-	๖๔	-	-	-	-	ร้านเสื้อผ้า
														-	๓๕๓	๓๐๐ ตึกแถว	ไม้	๖๔	-	๖๔	-	-	-	-	ร้านถ่ายเอกสาร
๑๐๒๒	โฉนด	๗๕๐	๑๒๐	๗๒๙	ต.สระแก้ว	-	-	๔๘	-	๔๘	-	-	-	-	๑๔๑	๑๐๐ บ้านเดี่ยว	ครึ่งตึก ครึ่งไม้	๑๔๔	-	๑๔๔	-	-	-	-	-
														-	ชั้นที่๑		ครึ่งตึก ครึ่งไม้	๗๒	-	๗๒	-	-	-	-	ร้านซ่อมรถ
														-	ชั้นที่๒		ครึ่งตึก ครึ่งไม้	๗๒	-	๗๒	-	-	-	-	อยู่อาศัย
๑๐๒๓	โฉนด	๓๕๖๘	๘	๒๑๙๘	ต.สระแก้ว	-	๑	๔๕	๔๕	๑๐๐	-	-	-	-	ก		ไม้	๓๖	-	๓๖	-	-	-	-	ปลูกบ้านเฟิง
๑๐๒๔	โฉนด	๙๖๖๕	๒๔	๒๙๖๐	ต.สระแก้ว	-	๑	๑๖	-	-	-	๑๑๖	-	-	-	-	-	-	-	-	-	-	-	-	-
๑๐๒๕	โฉนด	๙๗๔๗	๑๖๖	๓๐๖๐	ต.สระแก้ว	-	๑	๕๐	-	-	-	๑๕๐	-	-	-	-	-	-	-	-	-	-	-	-	-
๑๐๒๖	โฉนด	๓๕๔๗	๔๕	๑๘๕๗	ต.สระแก้ว	๘	๒	๔๐	๓๔๔๐	-	-	-	-	-	-	-	-	-	-	-	-	-	-	-	-
๑๐๒๗	โฉนด	๘๙๕๔	๑๐๖	๒๘๓๔	ต.สระแก้ว	-	๑	๐๓	๑๐๓	-	-	-	-	-	-	-	-	-	-	-	-	-	-	-	-
๑๐๒๘	โฉนด	๔๐๖๔๒	๗๖๔	๑๓๕๒๓	ต.สระแก้ว	๑	๓	๖๖	๗๖๖	-	-	-	-	-	-	-	-	-	-	-	-	-	-	-	-
๑๐๒๙	โฉนด	๓๐๑๙๐	๑๑๕	๙๕๙๒	ต.สระแก้ว	-	-	๙๑	๙๑	-	-	-	-	-	-	-	-	-	-	-	-	-	-	-	-
๑๐๓๐	โฉนด	๑๑๘๗๗	๖๘	๔๕๙๙	ต.สระแก้ว	-	-	๑๕	-	๑๕	-	-	-	-	๕๖	๑๐๐ บ้านเดี่ยว	ตึก	๗๘	-	๗๘	-	-	-	-	-

ที่	ประเภทที่ดิน	เลขที่เอกสารสิทธิ์	ตำแหน่งที่ดิน		สถานที่ตั้ง (หมู่ที่/ชุมชน, ตำบล)	จำนวนเนื้อที่ดิน			ลักษณะการทำประโยชน์ (ตร.ว.)					ที่	บ้านเลขที่	ประเภทสิ่งปลูกสร้าง (ตามบัญชีกรมธนารักษ์)	ลักษณะสิ่งปลูกสร้าง (ตึก/ไม้/ครึ่งตึกครึ่งไม้)	ขนาดพื้นที่รวมของสิ่งปลูกสร้าง (ตร.ม.)	ลักษณะการทำประโยชน์ (ตร.ม.)				อายุโรงเรือนหรือสิ่งปลูกสร้าง (ปี)	หมายเหตุ	
			เลขที่ดิน	หน้าสำรวจ		ไร่	งาน	ตร.ว.	ประกอบกรรม	อยู่อาศัย	อื่นๆ	ว่างเปล่า/ไม่ทำประโยชน์	ใช้ประโยชน์หลายประเภท						ประกอบเกษตรกรรม	อยู่อาศัย	อื่นๆ	ว่างเปล่า/ไม่ทำประโยชน์			
๑๐๓๑	โฉนด	๑๑๙๗๕	๖๖	๔๕๙๗	ต.สระแก้ว	-	-	๑๘	-	๑๘	-	-	-	-	๕๔/๑	๑๐๐ บ้านเดี่ยว	ตึก	๔๐	-	๔๐	-	-	-	-	-
๑๐๓๒	โฉนด	๓๘๔๗๖	๑๒๘	๑๓๐๖๑	ต.สระแก้ว	-	๑	๑.๔	๑๐๑.๔	-	-	-	-	-	-	-	-	-	-	-	-	-	-	-	-
๑๐๓๓	โฉนด	๓๘๓๓๔	๑๖๘๓	๑๒๙๓๔	ต.สระแก้ว	-	๑	๒๘	-	๑๒๘	-	-	-	-	๕/๓	๔๐๐ ตึกแถว	ตึก	๕๗.๖๐	-	๕๗.๖๐	-	-	-	-	-
															๕/๔	๔๐๐ ตึกแถว	ตึก	๕๗.๖๐	-	๕๗.๖๐	-	-	-	-	-
															๕/๘	๔๐๐ ตึกแถว	ตึก	๕๗.๖๐	-	๕๗.๖๐	-	-	-	-	-
															๕/๙	๔๐๐ ตึกแถว	ตึก	๕๗.๖๐	-	๕๗.๖๐	-	-	-	-	-
															๕/๑๐	๔๐๐ ตึกแถว	ตึก	๕๗.๖๐	-	๕๗.๖๐	-	-	-	-	-
๑๐๓๔	โฉนด	๑๖๑๒๖	๔๒๐	๗๑๒๕	ต.สระแก้ว	๑	-	๒๑	๔๒๑	-	-	-	-	-	-	-	-	-	-	-	-	-	-	-	-
๑๐๓๕	โฉนด	๗๒๓	๒๓๔	๖๔๔	ต.สระแก้ว	-	๒	๑๑.๔	๒๑๑.๔๐	-	-	-	-	-	-	-	-	-	-	-	-	-	-	-	-
๑๐๓๖	โฉนด	๗๒๔	๔๔	๖๔๕	ต.สระแก้ว	๑	-	-	๓๐๐	๑๐๐	-	-	-	-	๕๔๑	๑๐๐ บ้านเดี่ยว	ตึก	๑๒๐	-	๑๒๐	-	-	-	-	-
๑๐๓๗	โฉนด	๑๔๔๗๑	๕๕๘	๖๑๘๗	ต.สระแก้ว	-	๓	๑๙	๓๑๙	-	-	-	-	-	-	-	-	-	-	-	-	-	-	-	-
๑๐๓๘	โฉนด	๑๔๔๗๒	๕๕๗	๖๑๘๖	ต.สระแก้ว	-	๓	๑๕	๓๑๕	-	-	-	-	-	-	-	-	-	-	-	-	-	-	-	-
๑๐๓๙	โฉนด	๔๓	๒๓๕	๔๓	ต.สระแก้ว	-	๒	๗๓.๔	๒๗๓.๔	-	-	-	-	-	-	-	-	-	-	-	-	-	-	-	-
๑๐๔๐	โฉนด	๗๒๕	๔๕	๖๔๖	ต.สระแก้ว	๑	-	-	๔๐๐	-	-	-	-	-	-	-	-	-	-	-	-	-	-	-	-
๑๐๔๑	โฉนด	๓๐๗๔๖	๑๑๗๓	๑๐๙๖๗	ต.สระแก้ว	-	๑	-	-	๑๐๐	-	-	-	-	๑๐๔	๒๐๐ ตึกแถว	ตึก	๒๑๐	-	๒๑๐	-	-	-	-	-
															ชั้นที่๑	ตึก	๑๐๕	-	๑๐๕	-	-	-	-	-	-
															ชั้นที่๒	ตึก	๑๐๕	-	๑๐๕	-	-	-	-	-	-

ที่	ประเภทที่ดิน	เลขที่เอกสารสิทธิ์	ตำแหน่งที่ดิน		สถานที่ตั้ง (หมู่ที่/ชุมชน, ตำบล)	จำนวนเนื้อที่ดิน			ลักษณะการทำประโยชน์ (ตร.ว.)					ที่	บ้านเลขที่	ประเภทสิ่งปลูกสร้าง (ตามบัญชีกรมธนารักษ์)	ลักษณะสิ่งปลูกสร้าง (ตึก/ไม้/ครึ่งตึกครึ่งไม้)	ขนาดพื้นที่รวมของสิ่งปลูกสร้าง (ตร.ม.)	ลักษณะการทำประโยชน์ (ตร.ม.)				อายุโรงเรือนหรือสิ่งปลูกสร้าง (ปี)	หมายเหตุ	
			เลขที่ดิน	หน้าสำรวจ		ไร่	งาน	ตร.ว.	ประกอบกรรม	อยู่อาศัย	อื่นๆ	ว่างเปล่า/ไม่ทำประโยชน์	ใช้ประโยชน์หลายประเภท						ประกอบเกษตรกรรม	อยู่อาศัย	อื่นๆ	ว่างเปล่า/ไม่ทำประโยชน์			
๑๐๔๒	นสท.ก	๒๙๐๒	๑๑๙๘		ต.สระแก้ว	-	-	๕๐	-	-	-	๕๐	-	-	-	-	-	-	-	-	-	-	-	-	-
๑๐๔๓	โฉนด	๓๓๓๑๓๙	๑๒๗๒	๑๑๕๖๓	ต.สระแก้ว	๑	๓	-	๒๐๐	๒๐๐	๓๐๐	-	-	๑	๑๐๐ บ้านเดี่ยว	ตึก	๑๑๐	-	-	๑๑๐	-	-	-	-	-
														-	ก	๑๐๐ บ้านเดี่ยว	ตึก	๗๕	-	๗๕	-	-	-	-	-
														-	ข	๕๑๒สถานบริการ		๘๐	-	-	๘๐	-	-	-	-
														-	ค			๑๔.๔	-	-	๑๔.๔	-	-	-	-
														-	ง			๑๔.๔	-	-	๑๔.๔	-	-	-	-
														-	จ	๕๐๔โรงจอดรถ		๔๐	-	-	๔๐	-	-	-	-
๑๐๔๔	โฉนด	๑๒๘๐๒	๘๗	๑๓๓๓	ต.สระแก้ว	-	๑	๐๒	-	-	-	๑๐๒	-	-	-	-	-	-	-	-	-	-	-	-	-
๑๐๔๕	โฉนด	๓๔๕๘๗	๒๐	๓๗๓๙	ต.ท่าเกษม	-	-	๔๗.๔	๔๗.๔	-	-	-	-	-	-	-	-	-	-	-	-	-	-	-	-
๑๐๔๖	โฉนด	๑๑๖๘๑	๒	๑๑๙๕	ต.ท่าเกษม	-	๑	๕๔	-	๑๕๔	-	-	-	-	๖/๖	๑๐๐ บ้านเดี่ยว	ครึ่งตึก ครึ่งไม้	๒๘๐	-	๒๘๐	-	-	-	-	-
														-	ชั้นที่๑	ครึ่งตึก ครึ่งไม้	๑๔๐	-	๑๔๐	-	-	-	-	-	-
														-	ชั้นที่๒	ครึ่งตึก ครึ่งไม้	๑๔๐	-	๑๔๐	-	-	-	-	-	-
๑๐๔๗	โฉนด	๑๔๗	๑๗	๑๑๑	ต.สระแก้ว	๓๕	๓	๔๖	-	-	๑๐๐๐	๔๓๔๖	-	-	๓๕๒(๑)	๕๑๑/๒	ตึก	๑๐๓๙๘	-	-	๑๐๓๙๘	๑๒	อาคารBig C (เก่า)		
														-	๓๕๒(๒)	๕๑๑/๒	ตึก	๕๔๖๙	-	-	๕๔๖๙	๒	อาคารBig C (ใหม่)		
														-	๕๑-๗๐	๕๐๔		๒๑๐	-	-	๒๑๐		ห้องให้เช่า ๒๐ห้อง		
														-	ห้อง๗๑		ตึก	๒๘๙.๒๕	-	-	๒๘๙.๒๕	๑๒	ห้องเก็บของ		
														-	ห้อง๗๒		ตึก	๗๒.๕๐	-	-	๗๒.๕๐	๑๒	ห้องเก็บขยะ		
														-		๕๒๖		๑๖๐๐๐	-	-	๑๖๐๐๐		ลานคอนกรีต		
๑๐๔๘	โฉนด	๑๗๑๙๑	๑๑๘	๑๘๙๖	ต.สระแก้ว	-	๑	-	๑๐๐	-	-	-	-	-	-	-	-	-	-	-	-	-	-	-	-
๑๐๔๙	โฉนด	๓๕๘๘๖	๗๐	๑๒๔๒๖	ต.สระแก้ว	-	-	๓๐	-	๓๐.๓	-	-	-	-	๓๓/๑	๑๐๐บ้านเดี่ยว	ตึก	๓๖	-	๓๖	-	-	-	-	-

ที่	ประเภทที่ดิน	เลขที่เอกสารสิทธิ์	ตำแหน่งที่ดิน		สถานที่ตั้ง (หมู่ที่/ชุมชน, ตำบล)	จำนวนเนื้อที่ดิน			ลักษณะการทำประโยชน์ (ตร.ว.)					ที่	บ้านเลขที่	ประเภทสิ่งปลูกสร้าง (ตามบัญชีกรมธนารักษ์)	ลักษณะสิ่งปลูกสร้าง (ตึก/ไม้/ครึ่งตึกครึ่งไม้)	ขนาดพื้นที่รวมของสิ่งปลูกสร้าง (ตร.ม.)	ลักษณะการทำประโยชน์ (ตร.ม.)				อายุโรงเรือนหรือสิ่งปลูกสร้าง (ปี)	หมายเหตุ	
			เลขที่ดิน	หน้าสำรวจ		ไร่	งาน	ตร.ว.	ประกอบกรรม	อยู่อาศัย	อื่นๆ	ว่างเปล่า/ไม่ทำประโยชน์	ใช้ประโยชน์หลายประเภท						ประกอบกรรม	อยู่อาศัย	อื่นๆ	ว่างเปล่า/ไม่ทำประโยชน์			
๑๐๕๐	โฉนด	๓๕๘๔	๑๔	๒๓๐๓	ต.สระแก้ว	-	๑	๔๕	-	๑๔๕	-	-	-	-	๒๐	๑๐๐บ้านเดี่ยว	ตึก	๒๗๐	-	๒๗๐	-	-	-	-	-
															-	ชั้นที่๑	ตึก	๑๓๕	-	๑๓๕	-	-	-	-	-
															-	ชั้นที่๒	ตึก	๑๓๕	-	๑๓๕	-	-	-	-	-
๑๐๕๑	โฉนด	๓๕๔๖๒	๖๙	๑๒๓๗๕	ต.สระแก้ว	-	-	๔๒	๔๒	-	-	-	-	-	-	-	-	-	-	-	-	-	-	-	-
๑๐๕๒	โฉนด	๓๕๕๗	๕๖	๑๘๖๗	ต.สระแก้ว	๓	-	๐๕	๑๒๐๕	-	-	-	-	-	-	-	-	-	-	-	-	-	-	-	-
๑๐๕๓	โฉนด	๑๕๘๙๕	๙๓	๖๗๒๘	ต.สระแก้ว	๑	๑	๑๐	๕๑๐	-	-	-	-	-	-	-	-	-	-	-	-	-	-	-	-
๑๐๕๔	โฉนด	๑๕๘๙๔	๙๒	๖๗๒๗	ต.สระแก้ว	-	๑	๓๖	๑๓๖	-	-	-	-	-	-	-	-	-	-	-	-	-	-	-	-
๑๐๕๕	โฉนด	๒๙๗๙	๗๘	๑๔๔๒	ต.สระแก้ว	๑	-	๒๖	๔๒๖	-	-	-	-	-	-	-	-	-	-	-	-	-	-	-	-
๑๐๕๖	นส.ก.	๓๗๑๘	๑๙๒	-	ต.สระแก้ว	-	-	๔๘	-	๔๘	-	-	-	-	๑๙	๑๐๐บ้านเดี่ยว	ครึ่งตึกครึ่งไม้	๒๘๘	-	-	๒๘๘	-	-	-	-
															-	ชั้นที่๑	ครึ่งตึกครึ่งไม้	๑๔๔	-	-	๑๔๔	-	-	-	-
															-	ชั้นที่๒	ครึ่งตึกครึ่งไม้	๑๔๔	-	-	๑๔๔	-	-	-	-
๑๐๕๗	โฉนด	๑๓๓๕๒	๓๕๐	๕๕๘๓	ต.สระแก้ว	-	-	๑๖.๕	-	๑๖.๕	-	-	-	-	๑๗/๑๑	๔๐๐ตึกแถว	ตึก	๑๔๔	-	๑๔๔	-	-	-	-	-
															-	ชั้นที่๑	ตึก	๔๘	-	๔๘	-	-	-	-	-
															-	ชั้นที่๒	ตึก	๔๘	-	๔๘	-	-	-	-	-
															-	ชั้นที่๓	ตึก	๔๘	-	๔๘	-	-	-	-	-

ที่	ประเภทที่ดิน	เลขที่เอกสารสิทธิ์	ตำแหน่งที่ดิน		สถานที่ตั้ง (หมู่ที่/ชุมชน, ตำบล)	จำนวนเนื้อที่ดิน			ลักษณะการทำประโยชน์ (ตร.ว.)					ที่	บ้านเลขที่	ประเภทสิ่งปลูกสร้าง (ตามบัญชีกรมธนารักษ์)	ลักษณะสิ่งปลูกสร้าง (ตึก/ไม้/ครึ่งตึกครึ่งไม้)	ขนาดพื้นที่รวมของสิ่งปลูกสร้าง (ตร.ม.)	ลักษณะการทำประโยชน์ (ตร.ม.)				อายุโรงเรือนหรือสิ่งปลูกสร้าง (ปี)	หมายเหตุ		
			เลขที่ดิน	หน้าสำรวจ		ไร่	งาน	ตร.ว.	ประกอบกรรม	อยู่อาศัย	อื่นๆ	ว่างเปล่า/ไม่ทำประโยชน์	ใช้ประโยชน์หลายประเภท						ประกอบกรรม	อยู่อาศัย	อื่นๆ	ว่างเปล่า/ไม่ทำประโยชน์				
๑๐๕๘	โฉนด	๑๖๘	๖๗	๗๗	ต.สระแก้ว	-	-	๓๒	-	๓๒	-	-	-	-	๑๐๙๕/๓	๔๐๐ตึกแถว	ตึก	๑๖๘	-	๑๖๘	-	-	-	-	-	
															-	ชั้นที่๑	ตึก	๔๘	-	๔๘	-	-	-	-	-	
															-	ชั้นที่๒	ตึก	๔๘	-	๔๘	-	-	-	-	-	
															-	ชั้นที่๓	ตึก	๔๘	-	๔๘	-	-	-	-	-	
															-	ชั้นครึ่ง	ตึก	๒๔	-	๒๔	-	-	-	-	-	
															-	๑๐๙๕/๔	๔๐๐ตึกแถว	ตึก	๑๗๓.๒๕	-	๑๗๓.๒๕	-	-	-	-	-
															-	ชั้นที่๑	ตึก	๔๙.๕๐	-	๔๙.๕๐	-	-	-	-	-	
															-	ชั้นที่๒	ตึก	๔๙.๕๐	-	๔๙.๕๐	-	-	-	-	-	
															-	ชั้นที่๓	ตึก	๔๙.๕๐	-	๔๙.๕๐	-	-	-	-	-	
															-	ชั้นครึ่ง	ตึก	๒๔.๗๕	-	๒๔.๗๕	-	-	-	-	-	
๑๐๕๙	โฉนด	๘๗๕	๑๒๘	๘๓๒	ต.สระแก้ว	-	-	๔๗.๔	-	๔๗.๔	-	-	-	-	๑๑๐	๔๐๐ตึกแถว	ตึก	๓๒๐	-	๓๒๐	-	-	-	-	-	
															-	ชั้นที่๑	ตึก	๑๒๘	-	๓๒	-	๙๖	-	-	ประกอบกร+อาศัย	
															-	ชั้นที่๒	ตึก	๑๒๘	-	๑๒๘	-	-	-	-	อาศัย	
															-	ชั้นครึ่ง	ตึก	๖๔	-	๖๔	-	-	-	-	อาศัย	
๑๐๖๐	โฉนด	๓๕๗๒๕	๑๕๔๘	๑๒๕๑๙	ต.สระแก้ว	-	๒	๒๐	๒๒๐	-	-	-	-	-	-	-	-	-	-	-	-	-	-	-	-	
๑๐๖๑	โฉนด	๓๓๒๒๕	๑๒๔๓	๑๑๔๖๒	ต.สระแก้ว	-	๒	๒๐	๒๒๐	-	-	-	-	-	-	-	-	-	-	-	-	-	-	-	-	
๑๐๖๒	โฉนด	๗๒๐	๒๓๐	๖๔๑	ต.สระแก้ว	-	๓	๑๘.๓	๒๑๘.๓	๑๐๐	-	-	-	-	๓	๑๐๐บ้านเดี่ยว	ตึก	๙๖	-	๙๖	-	-	-	-	-	
๑๐๖๓	โฉนด	๑๑๓๑๖	๓๔	๒๕๒๐	ต.สระแก้ว	-	๒	๗๒	๑๗๒	๑๐๐	-	-	-	-	๔๐/๑๑	๑๐๐บ้านเดี่ยว	ตึก	๗๒	-	๗๒	-	-	-	-	-	
															-	ก	๑๐๐บ้านเดี่ยว	ตึก	๖๔	-	๖๔	-	-	-	-	-

ที่	ประเภทที่ดิน	เลขที่เอกสารสิทธิ์	ตำแหน่งที่ดิน		สถานที่ตั้ง (หมู่ที่/ชุมชน, ตำบล)	จำนวนเนื้อที่ดิน			ลักษณะการทำประโยชน์ (ตร.ว.)					ที่	บ้านเลขที่	ประเภทสิ่งปลูกสร้าง (ตามบัญชีกรมธนารักษ์)	ลักษณะสิ่งปลูกสร้าง (ตึก/ไม้/ครึ่งตึกครึ่งไม้)	ขนาดพื้นที่รวมของสิ่งปลูกสร้าง (ตร.ม.)	ลักษณะการทำประโยชน์ (ตร.ม.)				อายุโรงเรือนหรือสิ่งปลูกสร้าง (ปี)	หมายเหตุ	
			เลขที่ดิน	หน้าสำรวจ		ไร่	งาน	ตร.ว.	ประกอบกรรม	อยู่อาศัย	อื่นๆ	ว่างเปล่า/ไม่ทำประโยชน์	ใช้ประโยชน์หลายประเภท						ประกอบกรรม	อยู่อาศัย	อื่นๆ	ว่างเปล่า/ไม่ทำประโยชน์			
๑๐๖๔	โฉนด	๓๘๐๐	๒๒	๒๐๘๓	ต.สระแก้ว	-	๑	๓๐	-	-	-	๑๓๐	-	-	-	-	-	-	-	-	-	-	-	-	
๑๐๖๕	โฉนด	๓๙๓๔๔	๑๗๑๐	๑๓๒๓๕	ต.สระแก้ว	-	๑	๓๐.๓	-	-	-	๑๓๐.๓	-	-	-	-	-	-	-	-	-	-	-	-	
๑๐๖๖	โฉนด	๓๙๓๔๖	๑๗๑๒	๑๓๒๓๗	ต.สระแก้ว	-	๑	-	-	-	-	๑๐๐	-	-	-	-	-	-	-	-	-	-	-	-	
๑๐๖๗	โฉนด	๓๙๓๓๙	๑๗๐๕	๑๓๒๓๐	ต.สระแก้ว	-	๑	๒๕.๘	-	-	-	๑๒๕.๘	-	-	-	-	-	-	-	-	-	-	-	-	
๑๐๖๘	โฉนด	๓๙๓๔๐	๑๗๐๖	๑๓๒๓๑	ต.สระแก้ว	-	๑	๒๖	-	-	-	๑๒๖	-	-	-	-	-	-	-	-	-	-	-	-	
๑๐๖๙	โฉนด	๓๙๓๔๑	๑๗๐๗	๑๓๒๓๒	ต.สระแก้ว	-	๑	๒๖	-	-	-	๑๒๖	-	-	-	-	-	-	-	-	-	-	-	-	
๑๐๗๐	โฉนด	๑๖๕๑๑	๓๘	๑๐๙๓	ต.ท่าเกษม	-	๑	๘๙	๘๙	๑๐๐	-	-	-	-	๒	๑๐๐บ้านเดี่ยว	ไม้	๑๒๐	-	๑๒๐	-	-	-	-	
๑๐๗๑	โฉนด	๑๐๖๒๘	๑๐	๑๑๒๖	ต.สระแก้ว	-	๑	๒๐	-	๑๐๘.๓	๑๑.๗	-	-	-	๔๘๖	๑๐๐บ้านเดี่ยว	ตึก	๘๐.๔	-	๘๐.๔	-	-	-	-	
															-	ร้านอาหาร	ตึก	๔๖.๙	-	-	๔๖.๙	-	-	-	
															-	๔๘๖/๑	๑๐๐บ้านเดี่ยว	ตึก	๙๘	-	๙๘	-	-	-	-
๑๐๗๒	โฉนด	๓๐๖๖๐	๕๖	๓๒๕๔	ต.สระแก้ว	-	-	๑๑	-	๑๑	-	-	-	-	-	-	-	-	-	-	-	-	-	-	
๑๐๗๓	โฉนด	๘๓๓๕	๑๓๐	๓๐๐๙	ต.สระแก้ว	-	-	๒๔	-	๒๓.๗	-	-	-	-	๑๑๔	๔๐๐ตึกแถว	ตึก	๒๕๒	-	๒๕๒	-	-	-	-	
															-	ชั้นที่๑	ตึก	๗๒	-	๗๒	-	-	-	-	
															-	ชั้นที่๒	ตึก	๗๒	-	๗๒	-	-	-	-	
															-	ชั้นที่๓	ตึก	๗๒	-	๗๒	-	-	-	-	
															-	ชั้นครึ่ง	ตึก	๓๖	-	๓๖	-	-	-	-	

ที่	ประเภทที่ดิน	เลขที่เอกสารสิทธิ์	ตำแหน่งที่ดิน		สถานที่ตั้ง (หมู่ที่/ชุมชน, ตำบล)	จำนวนเนื้อที่ดิน			ลักษณะการทำประโยชน์ (ตร.ว.)					ที่	บ้านเลขที่	ประเภทสิ่งปลูกสร้าง (ตามบัญชีกรมธนารักษ์)	ลักษณะสิ่งปลูกสร้าง (ตึก/ไม้/ครึ่งตึกครึ่งไม้)	ขนาดพื้นที่รวมของสิ่งปลูกสร้าง (ตร.ม.)	ลักษณะการทำประโยชน์ (ตร.ม.)				อายุโรงเรือนหรือสิ่งปลูกสร้าง (ปี)	หมายเหตุ	
			เลขที่ดิน	หน้าสำรวจ		ไร่	งาน	ตร.ว.	ประกอบกรรม	อยู่อาศัย	อื่นๆ	ว่างเปล่า/ไม่ทำประโยชน์	ใช้ประโยชน์หลายประเภท						ประกอบกรรม	อยู่อาศัย	อื่นๆ	ว่างเปล่า/ไม่ทำประโยชน์			
๑๐๗๔	โฉนด	๓๒๗	๑๒๙	๒๖๓	ต.สระแก้ว	-	-	๒๔	-	๒๓.๖	-	-	-	-	๑๑๒	๔๐๐ตึกแถว	ตึก	๒๕๒	-	๒๕๒	-	-	-	-	-
														-	ชั้นที่๑	ตึก	๗๒	-	๗๒	-	-	-	-	-	-
														-	ชั้นที่๒	ตึก	๗๒	-	๗๒	-	-	-	-	-	-
														-	ชั้นที่๓	ตึก	๗๒	-	๗๒	-	-	-	-	-	-
														-	ชั้นครึ่ง	ตึก	๓๖	-	๓๖	-	-	-	-	-	-
๑๐๗๕	โฉนด	๓๔๘๕	๖๖	๑๕๓๑	ต.สระแก้ว	๘	๒	๓๑	๓๔๓๑	-	-	-	-	-	-	-	-	-	-	-	-	-	-	-	-
๑๐๗๖	โฉนด	๙๗๒๕	๖	๒๙๕๔	ต.สระแก้ว	๖	๒	๓๑	๒๖๓๑	-	-	-	-	-	-	-	-	-	-	-	-	-	-	-	-
๑๐๗๗	โฉนด	๙๕๐	๑๐	๙๐๓	ต.สระแก้ว	-	-	๙๐	-	๙๐.๓	-	-	-	-	๒	๔๐๐ตึกแถว	ตึก	๔๘	-	-	๔๘	-	-	-	-
														-	๒/๑	๔๐๐ตึกแถว	ตึก	๔๘	-	-	๔๘	-	-	-	-
														-	๒/๒	๔๐๐ตึกแถว	ตึก	๔๘	-	-	๔๘	-	-	-	-
														-	๒/๓	๔๐๐ตึกแถว	ตึก	๔๘	-	-	๔๘	-	-	-	-
														-	๒/๔	๔๐๐ตึกแถว	ตึก	๔๘	-	-	๔๘	-	-	-	รายการนี้เป็นของ น.ส.รุจิรา นาวีโชควัฒนา
๑๐๗๘	โฉนด	๘๕	๒๗๑	๘๕	ต.สระแก้ว	-	๓	๓๙	๒๓๙	๑๐๐	-	-	-	-	ก	๑๐๐บ้านเดี่ยว	ตึก	๑๐๐	-	๑๐๐	-	-	-	-	-
๑๐๗๙	โฉนด	๑๓๘๒๑	๕๑๑	๖๐๗๔	ต.สระแก้ว	-	๓	๕๓	๒๕๓	๑๐๐	-	-	-	-	๕๓/๖	๑๐๐บ้านเดี่ยว	ตึก	๒๐๐	-	๒๐๐	-	-	-	-	-
														-	ชั้นที่๑	ตึก	๑๐๐	-	๑๐๐	-	-	-	-	-	-
														-	ชั้นที่๒	ตึก	๑๐๐	-	๑๐๐	-	-	-	-	-	-
														-	ก	๕๒๖	ตึก	๑๐๐	-	๑๐๐	-	-	-	-	โรงจอดรถ
๑๐๘๐	โฉนด	๑๓๙๐๓	๑๕๗๗	๖๐๐๖	ต.สระแก้ว	-	-	๓๕	-	๓๕.๓	-	-	-	-	-	-	-	-	-	-	-	-	-	-	โกดัง
																									พื้นที่ต่อเนื่อง
๑๐๘๑	โฉนด	๑๓๙๐๔	๑๕๗๘	๖๐๐๗	ต.สระแก้ว	-	-	๓๕	-	๓๕.๓	-	-	-	-	-	-	-	-	-	-	-	-	-	-	พื้นที่ต่อเนื่อง

ที่	ประเภทที่ดิน	เลขที่เอกสารสิทธิ์	ตำแหน่งที่ดิน		สถานที่ตั้ง (หมู่ที่/ชุมชน, ตำบล)	จำนวนเนื้อที่ดิน			ลักษณะการทำประโยชน์ (ตร.ว.)					ที่	บ้านเลขที่	ประเภทสิ่งปลูกสร้าง (ตามบัญชีกรมธนารักษ์)	ลักษณะสิ่งปลูกสร้าง (ตึก/ไม้/ครึ่งตึกครึ่งไม้)	ขนาดพื้นที่รวมของสิ่งปลูกสร้าง (ตร.ม.)	ลักษณะการทำประโยชน์ (ตร.ม.)				อายุโรงเรือนหรือสิ่งปลูกสร้าง (ปี)	หมายเหตุ
			เลขที่ดิน	หน้าสำรวจ		ไร่	งาน	ตร.ว.	ประกอบกรรม	อยู่อาศัย	อื่นๆ	ว่างเปล่า/ไม่ทำประโยชน์	ใช้ประโยชน์หลายประเภท						ประกอบกรรม	อยู่อาศัย	อื่นๆ	ว่างเปล่า/ไม่ทำประโยชน์		
๑๐๙๔	โฉนด	๑๖๔๕๐	๔๔๖	๗๒๙๒	ต.สระแก้ว	-	๑	๓๒	-	-	-	๑๓๒	-	-	-	-	-	-	-	-	-	-	-	-
๑๐๙๕	โฉนด	๓๗๕๙๒	๑๖๙๑	๑๒๗๖๔	ต.สระแก้ว	-	๑	๒๕	-	-	-	๑๒๕	-	-	-	-	-	-	-	-	-	-	-	-
๑๐๙๖	โฉนด	๑๖๔๔๗	๔๔๓	๗๒๘๙	ต.สระแก้ว	๑	๒	๒๒	-	-	๒๐๐	-	-	๑/๑๐	๕๐๖/๒	ตึก	๒๓๘๘	-	-	๒๓๘๘	-	๖	อาคารโรงแรม	
											๔๒๒	-	-	ชั้นที่๑		ตึก	๓๙๘	-	-	๓๙๘	-	๖	-	
												-	-	ชั้นที่2		ตึก	๓๙๘	-	-	๓๙๘	-	๖	-	
												-	-	ชั้นที่3		ตึก	๓๙๘	-	-	๓๙๘	-	๖	-	
												-	-	ชั้นที่4		ตึก	๓๙๘	-	-	๓๙๘	-	๖	-	
												-	-	ชั้นที่5		ตึก	๓๙๘	-	-	๓๙๘	-	๖	-	
												-	-	ชั้นที่6		ตึก	๓๙๘	-	-	๓๙๘	-	๖	-	
๑๐๙๗	โฉนด	๑๙๖๓๖	๒๘	๘๓๐๙	ต.สระแก้ว	๑	๒	๘๙	๕๘๙	๑๐๐	-	-	-	๑๕/๓	๑๐๐บ้านเดี่ยว	ตึก	๒๐๐	-	๒๐๐	-	-	-	-	-
๑๐๙๘	โฉนด	๗๕๘	๑๗๗	๗๓๗	ต.สระแก้ว	-	-	๔๘.๒	-	๔๘.๒	-	-	-	๑๕๙	๑๐๐ บ้านเดี่ยว	ตึก	๑๙๒	-	๑๙๒	-	-	-	-	-
													-	ชั้นที่๑		ตึก	๙๖	-	๙๖	-	-	-	-	ประกอบการ
													-	ชั้นที่๒		ตึก	๙๖	-	๙๖	-	-	-	-	อยู่อาศัย
๑๐๙๙	โฉนด	๓๐๗๒๕	๖๒	๑๐๙๔๒	ต.สระแก้ว	-	๑	๓๕	-	๑๐๐	๓๕	-	-	ก	๕๒๖ เฟิง	ไม้	๖๐	-	๖๐	-	-	-	-	เฟิง
๑๑๐๐	โฉนด	๑๐๗๗	๓๐๔	๑๐๒๑	ต.สระแก้ว	-	-	๗๑	-	๗๑	-	-	-	๑๓๙	๔๐๐ตึกแถว	ตึก	๓๒๐	-	๓๒๐	-	-	-	-	-
													-	ชั้นที่๑		ตึก	๑๒๘	-	๔๐	๘๘	-	-	-	ประกอบการ+อยู่อาศัย
													-	ชั้นที่๒		ตึก	๑๒๘	-	๑๒๘	-	-	-	-	อยู่อาศัย
													-	ชั้นครึ่ง		ตึก	๖๔	-	๖๔	-	-	-	-	อยู่อาศัย
๑๑๐๑	โฉนด	๒๒๒๓๙	๕๒๓	๙๐๔๒	ต.สระแก้ว	๑	-	๒	๓๐๒	๑๐๐	-	-	-	๙/๑๑	๑๐๐บ้านเดี่ยว	ตึก	๓๖	-	๒๕	-	-	-	-	-

ที่	ประเภทที่ดิน	เลขที่เอกสารสิทธิ์	ตำแหน่งที่ดิน		สถานที่ตั้ง (หมู่ที่/ชุมชน, ตำบล)	จำนวนเนื้อที่ดิน			ลักษณะการทำประโยชน์ (ตร.ว.)					ที่	บ้านเลขที่	ประเภทสิ่งปลูกสร้าง (ตามบัญชีกรรมนารักษ์)	ลักษณะสิ่งปลูกสร้าง (ตึก/ไม้/ครึ่งตึกครึ่งไม้)	ขนาดพื้นที่รวมของสิ่งปลูกสร้าง (ตร.ม.)	ลักษณะการทำประโยชน์ (ตร.ม.)				อายุโรงเรือนหรือสิ่งปลูกสร้าง (ปี)	หมายเหตุ	
			เลขที่ดิน	หน้าสำรวจ		ไร่	งาน	ตร.ว.	ประกอบกรรม	อยู่อาศัย	อื่นๆ	ว่างเปล่า/ไม่ทำประโยชน์	ใช้ประโยชน์หลายประเภท						ประกอบกรรม	อยู่อาศัย	อื่นๆ	ว่างเปล่า/ไม่ทำประโยชน์			
๑๑๐๒	โฉนด	๑๘๐๙๔	๓๑๖	๗๙๓๘	ต.สระแก้ว	๖	๑	๗๕	๒๕๗๕	-	-	-	-	-	-	-	-	-	-	-	-	-	-	-	
๑๑๐๓	โฉนด	๒๑๒๗๔	๒๔๘	๒๕๐๙	ต.ท่าเกษม	๓	๒	๖๙	๑๔๖๙	-	-	-	-	-	-	-	-	-	-	-	-	-	-	-	
๑๑๐๔	โฉนด	๒๑๒๗๓	๒๔๗	๒๕๐๘	ต.ท่าเกษม	-	๓	๖๗	๓๖๗	-	-	-	-	-	-	-	-	-	-	-	-	-	-	-	
๑๑๐๕	โฉนด	๗๖๗๖	๑๖	๖๔๕	ต.ท่าเกษม	๒	๑	๑๘	๘๑๘	๑๐๐	-	-	-	-	๖๐๒	๑๐๐บ้านเดี่ยว	ครึ่งตึกครึ่งไม้	๕๓๗.๒	-	๕๓๗.๒	-	-	-	-	-
															ชั้นที่๑	ครึ่งตึกครึ่งไม้	๒๓๓.๖	-	๒๓๓.๖	-	-	-	-	ประกอบกร	
															ชั้นที่๒	ครึ่งตึกครึ่งไม้	๒๓๓.๖	-	๒๓๓.๖	-	-	-	-	อยู่อาศัย	
															ก	๕๐๔		๗๐	-	๗๐	-	-	-	โรงจอดรถ	
๑๑๐๖	โฉนด	๗๖๗๗	๑๕	๖๔๖	ต.ท่าเกษม	-	๒	๒๓	๒๒๓	-	-	-	-	-	-	-	-	-	-	-	-	-	-	-	
๑๑๐๗	โฉนด	๑๖๒๖๕	๔๓๓	๗๑๘๖	ต.สระแก้ว	๒	๑	๓๐	-	๑๐๐	๓๐๐	-	-	-	๑	๑๐๐บ้านเดี่ยว	ตึก	๒๑๖.๒	-	๒๑๖.๒	-	-	-	-	ปลูกบ้าน
															ก	๑๐๐บ้านเดี่ยว	ตึก	๒๔.๕	-	-	๒๔.๕	-	-	-	พท.เคาเตอร์
															๑/๗	๕๑๐	ตึก	๓๔๒.๘๐	-	-	๓๔๒.๘๐	-	-	-	ร้านมาทาคอ
															ข	๕๑๐	ตึก	๔	-	-	๔	-	-	-	ร้านมาทาคอ
															ค			๒๙๒.๕	-	-	๒๙๒.๕	-	-	-	ลานดินจอดรถ
															๓๕๔/๑	๕๒๒	ตึก	๔๘๕.๘๐	-	-	๔๘๕.๘๐	-	-	-	เต็นท์รถยนต์
															ง			๒๕๒	-	-	๒๕๒	-	-	-	ลานดินจอดรถ

ที่	ประเภทที่ดิน	เลขที่เอกสารสิทธิ์	ตำแหน่งที่ดิน		สถานที่ตั้ง (หมู่ที่/ชุมชน, ตำบล)	จำนวนเนื้อที่ดิน			ลักษณะการทำประโยชน์ (ตร.ว.)					ที่	บ้านเลขที่	ประเภทสิ่งปลูกสร้าง (ตามบัญชีกรรมนารักษ์)	ลักษณะสิ่งปลูกสร้าง (ตึก/ไม้/ ครึ่งตึกครึ่งไม้)	ขนาดพื้นที่รวมของสิ่งปลูกสร้าง (ตร.ม.)	ลักษณะการทำประโยชน์ (ตร.ม.)				อายุโรงเรือนหรือสิ่งปลูกสร้าง (ปี)	หมายเหตุ	
			เลขที่ดิน	หน้าสำรวจ		ไร่	งาน	ตร.ว.	ประกอบกรรม	อยู่อาศัย	อื่นๆ	ว่างเปล่า/ไม่ทำประโยชน์	ใช้ประโยชน์หลายประเภท						ประกอบเกษตรกรรม	อยู่อาศัย	อื่นๆ	ว่างเปล่า/ไม่ทำประโยชน์			
๑๑๑๒	โฉนด	๑๕๔๕๒	๔๕๒	๖๘๐๘	ต.สระแก้ว	-	-	๑๖.๙	-	๑๖.๙	-	-	-	-	๙๗/๙๖	๔๐๐ตึกแถว	ตึก	๑๖๘	-	๑๖๘	-	-	-	-	-
															-	ชั้นที่๑	ตึก	๕๖	-	-	๕๖	-	-	-	ประกอบการ
															-	ชั้นที่๒	ตึก	๕๖	-	๕๖	-	-	-	-	อยู่อาศัย
															-	ชั้นที่๓	ตึก	๕๖	-	๕๖	-	-	-	-	อยู่อาศัย
															-	ก	๑๐๐บ้านเดี่ยว	ตึก	๖๔	-	-	๖๔	-	-	ประกอบการ
																									พื้นที่ต่อเนื้อโรงเรียน
๑๑๑๓	โฉนด	๑๕๔๕๑	๔๕๑	๖๘๐๗	ต.สระแก้ว	-	-	๑๖	-	๑๖	-	-	-	-	๙๗/๙๕	๔๐๐ตึกแถว	ตึก	๑๖๘	-	๑๖๘	-	-	-	-	-
															-	ชั้นที่๑	ตึก	๕๖	-	-	๕๖	-	-	-	-
															-	ชั้นที่๒	ตึก	๕๖	-	๕๖	-	-	-	-	-
															-	ชั้นที่๓	ตึก	๕๖	-	๕๖	-	-	-	-	-
๑๑๑๔	โฉนด	๓๙๑๕	๖๖	๒๐๙๙	ต.สระแก้ว	๑	-	๙๑	-	-	-	๔๙๑	-	-	-	-	-	-	-	-	-	-	-	-	-
๑๑๑๕	โฉนด	๒๙๙๑	๘๗	๑๔๕๘	ต.สระแก้ว	๑	-	๒๑	๓๒๑	๑๐๐	-	-	-	-	๑	๑๐๐บ้านเดี่ยว	ครึ่งตึกครึ่งไม้	๑๘๐	-	๑๘๐	-	-	-	-	-
															-	ชั้นที่๑	ครึ่งตึกครึ่งไม้	๙๐	-	๙๐	-	-	-	-	-
															-	ชั้นที่๒	ครึ่งตึกครึ่งไม้	๙๐	-	๙๐	-	-	-	-	-
๑๑๑๖	โฉนด	๑๕๐๐๖	๑๕๔	๖๔๙๒	ต.สระแก้ว	๑	๒	๓๙	๖๓๙	-	-	-	-	-	-	-	-	-	-	-	-	-	-	-	-
๑๑๑๗	โฉนด	๓๗๓๘	๗๒	๑๖๖๑	ต.สระแก้ว	๑๐	-	๗๙	๔๐๗๙	-	-	-	-	-	-	-	-	-	-	-	-	-	-	-	-
๑๑๑๘	โฉนด	๒๐๕๗๗	๒๖๙	๘๗๐๔	ต.สระแก้ว	๑	๑	๒๕	๔๒๕	๑๐๐	-	-	-	-	๔๖	๑๐๐บ้านเดี่ยว	ครึ่งตึกครึ่งไม้	๓๒๘	-	๓๒๘	-	-	-	-	-
															-	ชั้นที่๑	ครึ่งตึกครึ่งไม้	๑๖๔	-	๑๖๔	-	-	-	-	-
															-	ชั้นที่๒	ครึ่งตึกครึ่งไม้	๑๖๔	-	๑๖๔	-	-	-	-	-
															-	๔๘	๑๐๐บ้านเดี่ยว	ครึ่งตึกครึ่งไม้	๑๑๖	-	๑๑๖	-	-	-	-
															-	ชั้นที่๑	ครึ่งตึกครึ่งไม้	๕๘	-	๕๘	-	-	-	-	-
															-	ชั้นที่๒	ครึ่งตึกครึ่งไม้	๕๘	-	๕๘	-	-	-	-	-

ที่	ประเภทที่ดิน	เลขที่เอกสารสิทธิ์	ตำแหน่งที่ดิน		สถานที่ตั้ง (หมู่ที่/ชุมชน, ตำบล)	จำนวนเนื้อที่ดิน			ลักษณะการทำประโยชน์ (ตร.ว.)					ที่	บ้านเลขที่	ประเภทสิ่งปลูกสร้าง (ตามบัญชีกรมธนารักษ์)	ลักษณะสิ่งปลูกสร้าง (ตึก/ไม้/ครึ่งตึกครึ่งไม้)	ขนาดพื้นที่รวมของสิ่งปลูกสร้าง (ตร.ม.)	ลักษณะการทำประโยชน์ (ตร.ม.)				อายุโรงเรือนหรือสิ่งปลูกสร้าง (ปี)	หมายเหตุ
			เลขที่ดิน	หน้าสำรวจ		ไร่	งาน	ตร.ว.	ประกอบกรรม	อยู่อาศัย	อื่นๆ	ว่างเปล่า/ไม่ทำประโยชน์	ใช้ประโยชน์หลายประเภท						ประกอบกรรม	อยู่อาศัย	อื่นๆ	ว่างเปล่า/ไม่ทำประโยชน์		
๑๑๑๙	โฉนด	๓๑๙๕๘	๑๐๔	๓๔๑๑	ต.ท่าเกษม	-	๑	๑๘	๑๑๘	-	-	-	-	-	-	-	-	-	-	-	-	-	-	-
๑๑๒๐	โฉนด	๓๔๙๕๗	๑๘๐	๓๗๕๕	ต.ท่าเกษม	๕	-	-	๒๐๐๐	-	-	-	-	-	-	-	-	-	-	-	-	-	-	-
๑๑๒๑	โฉนด	๑๖๑๕๙	๔๒๔	๗๑๒๙	ต.สระแก้ว	๒๐	-	๙๖	๘๐๙๖	-	-	-	-	-	-	-	-	-	-	-	-	-	-	-
๑๑๒๒	โฉนด	๓๙๑๒	๖๗	๒๐๘๑	ต.สระแก้ว	๑	-	๙๗	๔๙๗	-	-	-	-	-	-	-	-	-	-	-	-	-	-	-
๑๑๒๓	โฉนด	๒๑๙๗๙	๘๐๓	๘๘๘๕	ต.สระแก้ว	๒	๒	๘๙	๙๘๙	๑๐๐	-	-	-	-	ก	๑๐๐บ้านเดี่ยว	ตึก	๙๖	-	๙๖	-	-	-	-
๑๑๒๔	โฉนด	๑๔๔๑๕	๒๙๕	๖๒๑๒	ต.สระแก้ว	-	๒	๑๓.๒	-	-	-	๒๑๓.๒	-	-	-	-	-	-	-	-	-	-	-	-
๑๑๒๕	โฉนด	๔๓๐๒๓	๓๕๖	๑๓๙๗๙	ต.สระแก้ว	-	-	๖๐	-	๖๐	-	-	-	-	๑๐๑/๑๕	๑๐๐บ้านเดี่ยว	ตึก	๘๐	-	๘๐	-	-	-	-
๑๑๒๖	โฉนด	๔๘๒๓	๑๖๒๒	๒๓๘๔	ต.สระแก้ว	๘	๒	๔๒.๒	๑๕๙๐	๔๐๐	๑๔๕๒.๒	-	-	-	-	-	-	-	-	-	-	-	-	-
๑๑๒๗														-	๘๔	๕๑๒		๕๓๘	-	-	๕๓๘	-	-	สถานีบริการน้ำมัน
					บริษัทเอสไอ เซาท์ดิน นายเม้ง วงษ์พานิช									-	ก	๕๐๔		๕๖๗	-	-	๕๖๗	-	-	โรงจอดรถ
														-	ข			๔๐	-	-	๔๐	-	-	ร้านอาหาร
														-	ค			๒๐	-	-	๒๐	-	-	ร้านขายของชำ
														-	ง	๕๒๓		๕๓.๒	-	-	๕๓.๒	-	-	ห้องน้ำรวม
														-	จ	๑๐๐บ้านเดี่ยว		๓๙๖	-	-	๓๙๖	-	-	โรงซ่อม
														-	ฉ	๑๐๐บ้านเดี่ยว	ตึก	๘๘	-	๘๘	-	-	-	บ้านอยู่อาศัย
														-	ช	๑๐๐บ้านเดี่ยว	ตึก	๘๔	-	๘๔	-	-	-	บ้านพักคนงาน
														-	ซ	๑๐๐บ้านเดี่ยว	ตึก	๘๔	-	๘๔	-	-	-	บ้านพักคนงาน
														-	ณ	๑๐๐บ้านเดี่ยว	ตึก	๒๔	-	๒๔	-	-	-	โรงเก็บของ
														-	ด	๑๐๐บ้านเดี่ยว	ไม้	๙๖	-	๙๖	-	-	-	บ้านอยู่อาศัย

ที่	ประเภทที่ดิน	เลขที่เอกสารสิทธิ์	ตำแหน่งที่ดิน		สถานที่ตั้ง (หมู่ที่/ชุมชน, ตำบล)	จำนวนเนื้อที่ดิน			ลักษณะการทำประโยชน์ (ตร.ว.)					ที่	บ้านเลขที่	ประเภทสิ่งปลูกสร้าง (ตามบัญชีกรมธนารักษ์)	ลักษณะสิ่งปลูกสร้าง (ตึก/ไม้/ครึ่งตึกครึ่งไม้)	ขนาดพื้นที่รวมของสิ่งปลูกสร้าง (ตร.ม.)	ลักษณะการทำประโยชน์ (ตร.ม.)				อายุโรงเรือนหรือสิ่งปลูกสร้าง (ปี)	หมายเหตุ	
			เลขที่ดิน	หน้าสำรวจ		ไร่	งาน	ตร.ว.	ประกอบกรรม	อยู่อาศัย	อื่นๆ	ว่างเปล่า/ไม่ทำประโยชน์	ใช้ประโยชน์หลายประเภท						ประกอบกรรม	อยู่อาศัย	อื่นๆ	ว่างเปล่า/ไม่ทำประโยชน์			
๑๑๕๒	โฉนด	๑๒๗๔๙	๘๐	๕๑๓๘	ต.สระแก้ว	-	๑	๓๕	๓๕	๑๐๐	-	-	-	-	๑๐	๑๐๐บ้านเดี่ยว	ตึก	๘๔	-	๘๔	-	-	-	-	-
๑๑๕๓	โฉนด	๓๒๒๖๒	๙๕๔	๑๑๓๖๕	ต.สระแก้ว	๒	-	-	๗๐๐	๑๐๐	-	-	-	-	๒๓	๑๐๐บ้านเดี่ยว	ตึก	๔๘	-	๔๘	-	-	-	-	-
๑๑๕๔	โฉนด	๓๗๑๗๐	๑๕๙๔	๑๒๖๙๕	ต.สระแก้ว	-	๒	๕๑	-	-	๑๐๐	-	-	-	ก	๑๐๐บ้านเดี่ยว	ตึก	๑๐.๒๔	-	-	๑๐.๒๔	-	-	-	บริการ ติดต่อสอบถาม
											๑๕๑	-	-	-	A๑-A๖	ตึก	๗๙.๒๐	-	-	๗๙.๒๐	-	-	-	-	ห้องพัก ๖ห้อง
												-	-	-	B๑-B๕	ตึก	๑๓๓.๒๕	-	-	๑๓๓.๒๕	-	-	-	-	ห้องพัก ๕ห้อง
๑๑๕๕	นส.ก.ก	๒๘๓๓	๑๑๓๑		ต.สระแก้ว	-	-	๕๐	-	-	๕๐	-	-	-	ง		ตึก	๖๘.๙๐	-	-	๖๘.๙๐	-	-	-	-
												-	-	-	จ		ตึก	๒๕	-	-	๒๕	-	-	-	-
												-	-	-	ขุ่ม๗		ตึก	๕.๖๐	-	-	๕.๖๐	-	-	-	-
												-	-	-	ขุ่ม๖		ตึก	๕.๖๐	-	-	๕.๖๐	-	-	-	-
												-	-	-	ฉ		ตึก	๕.๖๐	-	-	๕.๖๐	-	-	-	-
๑๑๕๖	นส.ก.ก	๒๘	๑๑๓๒		ต.สระแก้ว	-	-	๕๐	-	-	๕๐	-	-	-	ขุ่ม๘		ตึก	๕.๖	-	-	๕.๖	-	-	-	-
												-	-	-	ขุ่ม๙		ตึก	๕.๖	-	-	๕.๖	-	-	-	-
												-	-	-	ขุ่ม๑๐		ตึก	๕.๖	-	-	๕.๖	-	-	-	-
												-	-	-	ขุ่ม๑๑		ตึก	๕.๖	-	-	๕.๖	-	-	-	-
												-	-	-	ขุ่ม๑๒		ตึก	๕.๖	-	-	๕.๖	-	-	-	-
๑๑๕๗	นส.ก.ก	๒๘๓๘	๑๑๓๖		ต.สระแก้ว	-	-	๒๒.๖	-	๒๒.๖	-	-	-	-	ค	๔๐๐ตึกแถว	ตึก	๒๕๒	-	๒๕๒	-	-	-	-	-
												-	-	-	ชั้นที่๑		ตึก	๑๒๖	-	๑๒๖	-	-	-	-	-
												-	-	-	ชั้นที่๒		ตึก	๑๒๖	-	๑๒๖	-	-	-	-	-
๑๑๕๘	นส.ก.ก	๔๓๑๙	๑๕๓๓		ต.สระแก้ว	-	-	๑๗.๔	-	๑๗.๔	-	-	-	-	ไม่มีเลขที่	๔๐๐ตึกแถว	ตึก	๗๙๒	-	๗๙๒	-	-	-	-	-
												-	-	-	ชั้นที่๑		ตึก	๓๙๖	-	๓๙๖	-	-	-	-	-
												-	-	-	ชั้นที่๒		ตึก	๓๙๖	-	๓๙๖	-	-	-	-	-

ที่	ประเภทที่ดิน	เลขที่เอกสารสิทธิ์	ตำแหน่งที่ดิน		สถานที่ตั้ง (หมู่ที่/ชุมชน, ตำบล)	จำนวนเนื้อที่ดิน			ลักษณะการทำประโยชน์ (ตร.ว.)					ที่	บ้านเลขที่	ประเภทสิ่งปลูกสร้าง (ตามบัญชีกรมธนารักษ์)	ลักษณะสิ่งปลูกสร้าง (ตึก/ไม้/ครึ่งตึกครึ่งไม้)	ขนาดพื้นที่รวมของสิ่งปลูกสร้าง (ตร.ม.)	ลักษณะการทำประโยชน์ (ตร.ม.)				อายุโรงเรือนหรือสิ่งปลูกสร้าง (ปี)	หมายเหตุ		
			เลขที่ดิน	หน้าสำรวจ		ไร่	งาน	ตร.ว.	ประกอบกรรม	อยู่อาศัย	อื่นๆ	ว่างเปล่า/ไม่ทำประโยชน์	ใช้ประโยชน์หลายประเภท						ประกอบกรรม	อยู่อาศัย	อื่นๆ	ว่างเปล่า/ไม่ทำประโยชน์				
๑๑๕๙	นส.ก.ก	๔๓๑๘	๑๕๓๒		ต.สระแก้ว	-	-	๑๗.๖	-	๑๗.๖	-	-	-	-	ข	๔๐๐ตึกแถว	ตึก	๑๒๖	-	๑๒๖	-	-	-	-	-	
															-	ชั้นที่๑	ตึก	๖๓	-	๖๓	-	-	-	-	-	
															-	ชั้นที่๒	ตึก	๖๓	-	๖๓	-	-	-	-	-	
๑๑๖๐	นส.ก.ก	๔๓๑๗	๑๑๓๖		ต.สระแก้ว	-	-	๑๗.๔	-	๑๗.๔	-	-	-	-	๕๙	๔๐๐ตึกแถว	ตึก	๑๒๖	-	๑๒๖	-	-	-	-	-	
															-	ชั้นที่๑	ตึก	๖๓	-	๖๓	-	-	-	-	-	
															-	ชั้นที่๒	ตึก	๖๓	-	๖๓	-	-	-	-	-	
๑๑๖๑	นส.ก.ก	๔๓๑๖	๑๕๓๐		ต.สระแก้ว	-	-	๑๗.๔	-	๑๗.๔	-	-	-	-	-	-	-	-	-	-	-	-	-	-	โรงเรือนอยู่	
																									Lot ๐๗F๐๖๘	
๑๑๖๒	นส.ก.ก	๔๓๑๕	๑๕๒๙		ต.สระแก้ว	-	-	๑๗.๔	-	๑๗.๔	-	-	-	-	-	-	-	-	-	-	-	-	-	-	-	โรงเรือนอยู่
																										Lot ๐๗F๐๖๘
๑๑๖๓	นส.ก.ก	๒๘๓๙	๑๑๓๘		ต.สระแก้ว	-	-	๑๗.๔	-	๑๗.๔	-	-	-	-	ก	๔๐๐ตึกแถว	๒๕๒	-	๒๕๒	-	-	-	-	-	-	ปลูกอาคาร
															-	ชั้นที่๑	๑๒๖	-	๑๒๖	-	-	-	-	-	-	อยู่อาศัย
															-	ชั้นที่๒	๑๒๖	-	๑๒๖	-	-	-	-	-	-	อยู่อาศัย
๑๑๖๔	นส.ก.ก	๒๘๔๐	๑๑๓๗		ต.สระแก้ว	-	-	๒๒.๔	-	๒๒.๔	-	-	-	-	-	-	-	-	-	-	-	-	-	-	-	โรงเรือนอยู่
																										Lot ๐๗F๐๗๑
๑๑๖๕	โฉนด	๙๘๕	๒๓๕	๙๓๐	ต.สระแก้ว	๒	-	๔๓.๖	-	๒๐๐	๑๐๐	-	-	-	๓๗๓	๑๐๐บ้านเดี่ยว	ตึก	๔๑๘.๗๕	-	-	๔๑๘.๗๕	-	-	-	-	ประกอบกร
															-	ก	๑๐๐บ้านเดี่ยว	ตึก	๒๕๒	-	๒๕๒	-	-	-	-	-
															-	ชั้นที่๑	ตึก	๑๒๖	-	๑๒๖	-	-	-	-	-	อยู่อาศัย
															-	ชั้นที่๒	ตึก	๑๒๖	-	๑๒๖	-	-	-	-	-	อยู่อาศัย
															-	ข	๕๐๔	ตึก	๔๘๐	-	๔๘๐	-	-	-	-	โรงจอดรถ
															-	ค	๕๐๔	ตึก	๘๖.๒๕	-	๘๖.๒๕	-	-	-	-	โรงจอดรถ

ที่	ประเภทที่ดิน	เลขที่เอกสารสิทธิ์	ตำแหน่งที่ดิน		สถานที่ตั้ง (หมู่ที่/ชุมชน, ตำบล)	จำนวนเนื้อที่ดิน			ลักษณะการทำประโยชน์ (ตร.ว.)					ที่	บ้านเลขที่	ประเภทสิ่งปลูกสร้าง (ตามบัญชีกรรมนารักษ์)	ลักษณะสิ่งปลูกสร้าง (ตึก/ไม้/ครึ่งตึกครึ่งไม้)	ขนาดพื้นที่รวมของสิ่งปลูกสร้าง (ตร.ม.)	ลักษณะการทำประโยชน์ (ตร.ม.)				อายุโรงเรือนหรือสิ่งปลูกสร้าง (ปี)	หมายเหตุ	
			เลขที่ดิน	หน้าสำรวจ		ไร่	งาน	ตร.ว.	ประกอบกรรม	อยู่อาศัย	อื่นๆ	ว่างเปล่า/ไม่ทำประโยชน์	ใช้ประโยชน์หลายประเภท						ประกอบกรรม	อยู่อาศัย	อื่นๆ	ว่างเปล่า/ไม่ทำประโยชน์			
๑๑๖๖	โฉนด	๓๒๔๙๘	๑๐๖	๓๔๗๓	ต.ท่าเกษม	-	๑	๗๓	-	๑๗๓	-	-	-	-	ก	๑๐๐บ้านเดี่ยว	ครึ่งตึกครึ่งไม้	๑๖.๕	-	๑๖.๕	-	-	-	-	-
														-	ข	๑๐๐บ้านเดี่ยว	ไม้	๒๔	-	๒๔	-	-	-	-	-
														-	ค	๑๐๐บ้านเดี่ยว	ไม้	๒๔	-	๒๔	-	-	-	-	-
														-	๑	๔๐๐ตึกแถว	ตึก	๓๐	-	๓๐	-	-	-	-	-
														-	๒	๔๐๐ตึกแถว	ตึก	๓๐	-	๓๐	-	-	-	-	-
														-	๓	๔๐๐ตึกแถว	ตึก	๓๐	-	๓๐	-	-	-	-	-
														-	๔	๔๐๐ตึกแถว	ตึก	๓๐	-	๓๐	-	-	-	-	-
														-	ง	๕๐๔	คสล.	๒๑	-	๒๑	-	-	-	-	-
๑๑๖๗	โฉนด	๑๗๐๓๙	๖๗	๗๕๑๖	ต.สระแก้ว	-	๑	๗	-	-	๑๐๗	-	-	-	-	-	-	-	-	-	-	-	-	-	ที่ถมไว้
๑๑๖๘	โฉนด	๑๗๐๓๘	๖๖	๗๕๑๕	ต.สระแก้ว	-	-	๖๐	-	-	๖๐	-	-	-	-	-	-	-	-	-	-	-	-	-	ที่ถมไว้
๑๑๖๙	โฉนด	๓๕๗๑๕	๗๐๙	๑๒๕๐๙	ต.สระแก้ว	-	๑	๘๓	-	-	๑๘๓	-	-	-	๒๗/๒	๓๐๐	คสล.	๒๑	-	-	๒๑	-	-	-	ห้องพักให้เช่า
														-	๒๗/๓	๓๐๐	คสล.	๒๑	-	-	๒๑	-	-	-	ห้องพักให้เช่า
														-	๒๗/๔	๓๐๐	คสล.	๓๖	-	-	๓๖	-	-	-	ห้องพักให้เช่า
														-	๒๗/๕	๓๐๐	คสล.	๓๖	-	-	๓๖	-	-	-	ห้องพักให้เช่า
														-	๒๗/๖	๓๐๐	คสล.	๓๖	-	-	๓๖	-	-	-	ห้องพักให้เช่า
														-	๒๗/๗	๓๐๐	คสล.	๓๖	-	-	๓๖	-	-	-	ห้องพักให้เช่า
														-	๒๗/๙	๑๐๐บ้านเดี่ยว	คสล.	๔๖.๕๕	-	๔๖.๕๕	-	-	-	-	ออฟฟิศ
														-	ก		คสล.	๒๖.๙๕	-	-	๒๖.๙๕	-	-	-	กำลังก่อสร้าง
														-	ข	๑๐๐บ้านเดี่ยว	คสล.	๑๒.๒๕	-	-	๑๒.๒๕	-	-	-	เคาท์เตอร์
														-	ค	๕๒๖		๕๑.๒๐	-	-	๕๑.๒๐	-	-	-	ลานคอนกรีต
														-	๒๗	๓๐๐	คสล.	๒๑	-	-	๒๑	-	-	-	ห้องพักให้เช่า
														-	๒๗/๑	๓๐๐	คสล.	๒๑	-	-	๒๑	-	-	-	ห้องพักให้เช่า
														-	๒๗/๘	๓๐๐	คสล.	๓๖	-	-	๓๖	-	-	-	ห้องพักให้เช่า
														-	ง	๓๐๐	คสล.	๑๒.๖๐	-	-	๑๒.๖๐	-	-	-	ห้องพักให้เช่า

ที่	ประเภทที่ดิน	เลขที่เอกสารสิทธิ์	ตำแหน่งที่ดิน		สถานที่ตั้ง (หมู่ที่/ชุมชน, ตำบล)	จำนวนเนื้อที่ดิน			ลักษณะการทำประโยชน์ (ตร.ว.)					ที่	บ้านเลขที่	ประเภทสิ่งปลูกสร้าง (ตามบัญชีกรมธนารักษ์)	ลักษณะสิ่งปลูกสร้าง (ตึก/ไม้/ครึ่งตึกครึ่งไม้)	ขนาดพื้นที่รวมของสิ่งปลูกสร้าง (ตร.ม.)	ลักษณะการทำประโยชน์ (ตร.ม.)				อายุโรงเรือนหรือสิ่งปลูกสร้าง (ปี)	หมายเหตุ	
			เลขที่ดิน	หน้าสำรวจ		ไร่	งาน	ตร.ว.	ประกอบกรรม	อยู่อาศัย	อื่นๆ	ว่างเปล่า/ไม่ทำประโยชน์	ใช้ประโยชน์หลายประเภท						ประกอบเกษตรกรรม	อยู่อาศัย	อื่นๆ	ว่างเปล่า/ไม่ทำประโยชน์			
๑๑๗๐	โฉนด	๑๖๔๑๕	๓๖๖	๗๑๐๓	ต.สระแก้ว	-	๑	๘๖	-	-	-	๑๘๖	-	-	-	-	-	-	-	-	-	-	-	-	
๑๑๗๑	โฉนด	๓๕๗๑๗	๗๑๑	๑๒๕๑๑	ต.สระแก้ว	-	-	๖๘	-	๖๘	-	-	-	-	-	-	-	-	-	-	-	-	-	พื้นที่ต่อเนื่อง โรงแรมรัตนารักษ์	
๑๑๗๒	โฉนด	๔๑๘๔๗	๑๗๕๒	๑๓๗๔๔	ต.สระแก้ว	-	๑	-	-	๑๐๐	-	-	-	-	๓/๒๘	๑๐๐บ้านเดี่ยว	ตึก	๗๐	-	๗๐	-	-	-	-	
๑๑๗๓	โฉนด	๑๓๘๕๙	๕๑	๕๒๓๙	ต.สระแก้ว	-	๑	๔	-	-	๑๐๔	-	-	-	-	-	-	-	-	-	-	-	-	ที่ถมไว้	
๑๑๗๔	โฉนด	๑๑๓๒๒	๑๘	๓๕๒๖	ต.สระแก้ว	-	๑	๑๔	๑๔	๑๐๐	-	-	-	-	๑๘/๑	๑๐๐บ้านเดี่ยว	ตึก	๔๘	-	๔๘	-	-	-	-	
๑๑๗๕	โฉนด	๑๔๖๑๘	๓๑๕	๖๒๙๖	ต.สระแก้ว	๒	-	๑	-	๑๐๐	๑๐๐	-	-	-	๗/๑	๑๐๐บ้านเดี่ยว	ตึก	๒๓๔	-	๒๓๔	-	-	-	-	ปลูกบ้าน อยู่อาศัย อยู่อาศัย ประกอบการ ประกอบการ ประกอบการ
๑๑๗๖	โฉนด	๑๔๕๐๐	๓๘๙	๖๓๗๗	ต.สระแก้ว	-	-	๒๑	-	๑๐.๙๓	๙.๖๗	-	-	-	๒๘	๔๐๐ตึกแถว	ตึก	๑๕๓.๑๒	-	๑๕๓.๑๒	-	-	-	-	พื้นที่ที่เหลือจากอาคาร ประกอบการ ประกอบการ ประกอบการ ประกอบการ
๑๑๗๗	โฉนด	๘๘๒	๑๑๘	๘๔๕	ต.สระแก้ว	-	-	๙๙.๖	-	๑๐.๐๖	๔๒.๑๘	-	-	-	ก	๕๐๔	ตึก	๑๖๘.๗๕	-	-	๑๖๘.๗๕	-	-	-	โรงจอดรถ+โรงซ่อม - ห้องเก็บของ อยู่อาศัย
															ข	๑๐๐บ้านเดี่ยว	ตึก	๘๐.๕๐	-	๘๐.๕๐	-	-	-	-	
															ชั้นที่๑		ตึก	๔๐.๒๕	-	๔๐.๒๕	-	-	-	-	
															ชั้นที่๒		ตึก	๔๐.๒๕	-	๔๐.๒๕	-	-	-	-	

ที่	ประเภทที่ดิน	เลขที่เอกสารสิทธิ์	ตำแหน่งที่ดิน		สถานที่ตั้ง (หมู่ที่/ชุมชน, ตำบล)	จำนวนเนื้อที่ดิน			ลักษณะการทำประโยชน์ (ตร.ว.)					ที่	บ้านเลขที่	ประเภทสิ่งปลูกสร้าง (ตามบัญชีกรรมนารักษ์)	ลักษณะสิ่งปลูกสร้าง (ตึก/ไม้/ครึ่งตึกครึ่งไม้)	ขนาดพื้นที่รวมของสิ่งปลูกสร้าง (ตร.ม.)	ลักษณะการทำประโยชน์ (ตร.ม.)				อายุโรงเรือนหรือสิ่งปลูกสร้าง (ปี)	หมายเหตุ	
			เลขที่ดิน	หน้าสำรวจ		ไร่	งาน	ตร.ว.	ประกอบกรรม	อยู่อาศัย	อื่นๆ	ว่างเปล่า/ไม่ทำประโยชน์	ใช้ประโยชน์หลายประเภท						ประกอบกรรม	อยู่อาศัย	อื่นๆ	ว่างเปล่า/ไม่ทำประโยชน์			
๑๑๘๘	โฉนด	๑๑๙๗๙	๒	๔๔๖๘	ต.สระแก้ว	-	-	๔๓	-	๔๓	-	-	-	-	๓/๑	๑๐๐บ้านเดี่ยว	ตึก	๑๒๖	-	๑๒๖	-	-	-	-	-
															-	ชั้นที่๑	ตึก	๖๓	-	๖๓	-	-	-	-	-
															-	ชั้นที่๒	ตึก	๖๓	-	๖๓	-	-	-	-	-
๑๑๘๙	โฉนด	๑๑๙๒๐	๑๖๓	๔๗๓๙	ต.สระแก้ว	-	๓	๙๙	-	-	๒๔๖.๙๗	-	-	-	๕๑	๔๐๐ตึกแถว	ตึก	๔๒.๔	-	-	๔๒.๔	-	-	-	ปลูกห้องแถว
											๑๕๒.๐๓				-	๕๓	๔๐๐ตึกแถว	ตึก	๔๒.๔	-	-	๔๒.๔	-	-	ปลูกห้องแถว
															-	๕๕	๔๐๐ตึกแถว	ตึก	๔๒.๔	-	-	๔๒.๔	-	-	ปลูกห้องแถว
															-	๕๗	๔๐๐ตึกแถว	ตึก	๔๒.๔	-	-	๔๒.๔	-	-	ปลูกห้องแถว
															-	๕๙	๔๐๐ตึกแถว	ตึก	๔๒.๔	-	-	๔๒.๔	-	-	ปลูกห้องแถว
															-	๖๑	๔๐๐ตึกแถว	ตึก	๔๒.๔	-	-	๔๒.๔	-	-	ปลูกห้องแถว
															-	๖๓	๔๐๐ตึกแถว	ตึก	๔๒.๔	-	-	๔๒.๔	-	-	ปลูกห้องแถว
															-	๖๕	๔๐๐ตึกแถว	ตึก	๔๒.๔	-	-	๔๒.๔	-	-	ปลูกห้องแถว
															-	ก	๔๐๐ตึกแถว	ตึก	๔๒.๔	-	-	๔๒.๔	-	-	ปลูกห้องแถว
															-	ข	๔๐๐ตึกแถว	ตึก	๔๐	-	-	๔๐	-	-	ปลูกห้องให้เช่า
															-	ค	๔๐๐ตึกแถว	ตึก	๔๐	-	-	๔๐	-	-	ปลูกห้องให้เช่า
															-	ง	๔๐๐ตึกแถว	ตึก	๔๐	-	-	๔๐	-	-	ปลูกห้องให้เช่า
															-	จ	๔๐๐ตึกแถว	ตึก	๔๐	-	-	๔๐	-	-	ปลูกห้องให้เช่า
															-	ฉ	๔๐๐ตึกแถว	ตึก	๔๐	-	-	๔๐	-	-	ปลูกห้องให้เช่า
															-	ช	๔๐๐ตึกแถว	ตึก	๔๐	-	-	๔๐	-	-	ปลูกห้องให้เช่า
															-	ซ	๔๐๐ตึกแถว	ตึก	๔๔	-	-	๔๔	-	-	ปลูกห้องให้เช่า
															-	ณ	๔๐๐ตึกแถว	ตึก	๔๔	-	-	๔๔	-	-	ปลูกห้องให้เช่า
															-	ญ	๕๒๖	คสล.	๒๑	-	-	๒๑	-	-	โรงจอดรถ
๑๑๙๐	โฉนด	๑๗๕๐๕	๒๖	๑๙๖๔	ต.ท่าเกษม	๒	-	-	๘๐๐	-	-	-	-	-	-	-	-	-	-	-	-	-	-	-	-
๑๑๙๑	โฉนด	๑๐๕๖	๕๐	๙๘๕	ต.สระแก้ว	-	-	๓๒.๘	-	-	๓๒.๘	-	-	-	๒๓๗	๕๑๐	ตึก	๙๘	-	-	๙๘	-	-	-	ร้านCoffee Hills

ที่	ประเภทที่ดิน	เลขที่เอกสารสิทธิ์	ตำแหน่งที่ดิน		สถานที่ตั้ง (หมู่ที่/ชุมชน, ตำบล)	จำนวนเนื้อที่ดิน			ลักษณะการทำประโยชน์ (ตร.ว.)					ที่	บ้านเลขที่	ประเภทสิ่งปลูกสร้าง (ตามบัญชีกรมธนารักษ์)	ลักษณะสิ่งปลูกสร้าง (ตึก/ไม้/ครึ่งตึกครึ่งไม้)	ขนาดพื้นที่รวมของสิ่งปลูกสร้าง (ตร.ม.)	ลักษณะการทำประโยชน์ (ตร.ม.)				อายุโรงเรือนหรือสิ่งปลูกสร้าง (ปี)	หมายเหตุ	
			เลขที่ดิน	หน้าสำรวจ		ไร่	งาน	ตร.ว.	ประกอบกรรม	อยู่อาศัย	อื่นๆ	ว่างเปล่า/ไม่ทำประโยชน์	ใช้ประโยชน์หลายประเภท						ประกอบกรรม	อยู่อาศัย	อื่นๆ	ว่างเปล่า/ไม่ทำประโยชน์			
๑๑๙๒	โฉนด	๑๐๕๗	๕๑	๙๘๖	ต.สระแก้ว	-	-	๓๒.๑	-	-	๓๒.๑	-	-	-	๒๓๗	๕๑๐	ตึก	๙๘	-	-	๙๘	-	-	ร้านCoffee Hills	
๑๑๙๓	โฉนด	๓๔๓๖	๘๔	๒๒๖๔	ต.สระแก้ว	๓	๓	๖๘	-	-	๑๕๖๘	-	-	-	-	-	-	-	-	-	-	-	-	ที่ถมไว้	
๑๑๙๔	โฉนด	๔๗๙๖	๒๒๘	๒๕๑๑	ต.สระแก้ว	-	-	๑๙.๓	-	๑๙.๓	-	-	-	-	๔๙	๔๐๐ตึกแถว	ตึก	๑๔๔	-	๑๔๔	-	-	-	-	
														-	ชั้นที่๑		ตึก	๔๘	-	๔๘	-	-	-	-	
														-	ชั้นที่๒		ตึก	๔๘	-	๔๘	-	-	-	-	
														-	ชั้นครึ่ง		ตึก	๔๘	-	๔๘	-	-	-	-	
๑๑๙๕	โฉนด	๑๗๐๔๖	๖๖๗	๗๒๕๙	ต.สระแก้ว	๒	๑	๕๔	๔๕๓.๓	๘๐	๔๒๐.๗	-	-	-	-	-	-	-	-	-	-	-	-	-	
๑๑๙๖														-	๒/๑	๑๐๐บ้านเดี่ยว	ตึก	๗๔๖.๒	-	-	๗๔๖.๒	-	-	-	-
														-	ชั้นที่๑		ตึก	๓๗๓.๑	-	-	๓๗๓.๑	-	-	-	ประกอบการ
														-	ชั้นที่๒		ตึก	๓๗๓.๑	-	-	๓๗๓.๑	-	-	-	เก็บของ
๑๑๙๗														-	๒	๑๐๐บ้านเดี่ยว	ตึก	๓๒๒.๕๐	-	๓๒๒.๕๐	-	-	-	-	อยู่อาศัย
														-	ก	๑๐๐บ้านเดี่ยว	ตึก	๔๗.๖	-	-	๔๗.๖	-	-	-	ประกอบการ
๑๑๙๘	โฉนด	๑๗๐๔๕	๖๖๖	๗๒๕๘	ต.สระแก้ว	๑๙	-	๔๖	๗๑๒๑.๕	๔๐๐	๑๒๔.๕	-	-	-	๓๑	๑๐๐บ้านเดี่ยว	ตึก	๕๔	-	-	๕๔	-	-	-	ปลูกบ้านให้เช่า
														-	๕	๔๐๐ตึกแถว	ตึก	๔๐	-	-	๔๐	-	-	-	ห้องแถวให้เช่า
														-	๕/๑	๔๐๐ตึกแถว	ตึก	๔๐	-	-	๔๐	-	-	-	ห้องแถวให้เช่า
														-	๕/๒	๔๐๐ตึกแถว	ตึก	๔๐	-	-	๔๐	-	-	-	ห้องแถวให้เช่า
														-	๕/๓	๔๐๐ตึกแถว	ตึก	๔๐	-	-	๔๐	-	-	-	ห้องแถวให้เช่า
														-	๕/๔	๔๐๐ตึกแถว	ตึก	๔๐	-	-	๔๐	-	-	-	ห้องแถวให้เช่า
														-	๕/๕	๔๐๐ตึกแถว	ตึก	๔๐	-	-	๔๐	-	-	-	ห้องแถวให้เช่า
														-	๕/๖	๔๐๐ตึกแถว	ตึก	๔๐	-	-	๔๐	-	-	-	ห้องแถวให้เช่า
														-	๕/๗	๔๐๐ตึกแถว	ตึก	๔๐	-	-	๔๐	-	-	-	ห้องแถวให้เช่า

ที่	ประเภทที่ดิน	เลขที่เอกสารสิทธิ์	ตำแหน่งที่ดิน		สถานที่ตั้ง (หมู่ที่/ชุมชน, ตำบล)	จำนวนเนื้อที่ดิน			ลักษณะการทำประโยชน์ (ตร.ว.)					ที่	บ้านเลขที่	ประเภทสิ่งปลูกสร้าง (ตามบัญชีกรมธนารักษ์)	ลักษณะสิ่งปลูกสร้าง (ตึก/ไม้/ครึ่งตึกครึ่งไม้)	ขนาดพื้นที่รวมของสิ่งปลูกสร้าง (ตร.ม.)	ลักษณะการทำประโยชน์ (ตร.ม.)				อายุโรงเรือนหรือสิ่งปลูกสร้าง (ปี)	หมายเหตุ	
			เลขที่ดิน	หน้าสำรวจ		ไร่	งาน	ตร.ว.	ประกอบกรรม	อยู่อาศัย	อื่นๆ	ว่างเปล่า/ไม่ทำประโยชน์	ใช้ประโยชน์หลายประเภท						ประกอบกรรม	อยู่อาศัย	อื่นๆ	ว่างเปล่า/ไม่ทำประโยชน์			
๑๒๑๗	โฉนด	๑๒๕๕๙	๓๓	๕๐๒๘	ต.สระแก้ว	-	-	๕๔.๔	๕๔.๔	-	-	-	-	-	-	-	-	-	-	-	-	-	-	-	
๑๒๑๘	โฉนด	๙๖๗๕	๙	๒๙๗๐	ต.สระแก้ว	-	-	๕๕	-	๕๕	-	-	-	-	๒๓/๑	๑๐๐บ้านเดี่ยว	ตึก	๗๘๔	-	๗๘๔	-	-	-	-	-
															-	ชั้นที่๑	ตึก	๓๙๒	-	๓๙๒	-	-	-	-	-
															-	ชั้นที่๒	ตึก	๓๙๒	-	๓๙๒	-	-	-	-	-
															-	๒๓/๒	๑๐๐บ้านเดี่ยว	ตึก	๗๘๔	-	๗๘๔	-	-	-	-
															-	ชั้นที่๑	ตึก	๓๙๒	-	๓๙๒	-	-	-	-	-
															-	ชั้นที่๒	ตึก	๓๙๒	-	๓๙๒	-	-	-	-	-
๑๒๑๙	โฉนด	๔๐๕๖๘	๗๕๙	๑๓๓๘๘	ต.สระแก้ว	๖	-	-	๒๔๐๐	-	-	-	-	-	-	-	-	-	-	-	-	-	-	-	
๑๒๒๐	โฉนด	๓๗๔๗	๒๔	๑๖๗๐	ต.สระแก้ว	๑	๒	๘๓	๖๘๓	-	-	-	-	-	-	-	-	-	-	-	-	-	-	-	

๑๒๒๑	โฉนด	๒๐๓๖๐	๕๑๒	๘๑๘๙	ต.สระแก้ว	๒	๒	๖	๑๐๐๖	-	-	-	-	-	-	-	-	-	-	-	-	-	-	-	
๑๒๒๒	โฉนด	๑๐๖๒๗	๑๑	๑๑๒๕	ต.สระแก้ว	-	๑	๔๓	-	๑๔๓	-	-	-	-	-	๔๘๔/๑	๑๐๐บ้านเดี่ยว	ตึก	๙๖	-	๙๖	-	-	-	-
๑๒๒๓	โฉนด	๒๔๔๕	๒๗	๑๖๑๐	ต.สระแก้ว	๓	-	๗๑	๑๑๗๑	๑๐๐	-	-	-	-	-	๙	๑๐๐บ้านเดี่ยว	ตึก	๑๖๑	-	๑๖๑	-	-	-	-
๑๒๒๔	โฉนด	๓๕๐๖๙	๕๑๔	๑๒๑๗๖	ต.สระแก้ว	-	๑	๑๒	๑๑๒	-	-	-	-	-	-	-	-	-	-	-	-	-	-	-	
๑๒๒๕	โฉนด	๑๑๖๘๕	๖	๑๑๖๓	ต.ท่าเกษม	๕	๑	๒๕	๒๑๒๕	-	-	-	-	-	-	-	-	-	-	-	-	-	-	-	
๑๒๒๖	โฉนด	๙	๑๔	๙	ต.สระแก้ว	-	-	๔๒	-	๑๔	๒๘	-	-	-	-	๑๘	๔๐๐ตึกแถว	ไม้	๒๒๕	-	๒๒๕	-	-	-	-
															-	ชั้นที่๑	ไม้	๑๑๒.๕	-	๑๑๒.๕	-	-	-	-	ประกอบการ
															-	ชั้นที่๒	ไม้	๑๑๒.๕	-	๑๑๒.๕	-	-	-	-	อยู่อาศัย

ที่	ประเภทที่ดิน	เลขที่เอกสารสิทธิ์	ตำแหน่งที่ดิน		สถานที่ตั้ง (หมู่ที่/ชุมชน, ตำบล)	จำนวนเนื้อที่ดิน			ลักษณะการทำประโยชน์ (ตร.ว.)					ที่	บ้านเลขที่	ประเภทสิ่งปลูกสร้าง (ตามบัญชีกรมธนารักษ์)	ลักษณะสิ่งปลูกสร้าง (ตึก/ไม้/ครึ่งตึกครึ่งไม้)	ขนาดพื้นที่รวมของสิ่งปลูกสร้าง (ตร.ม.)	ลักษณะการทำประโยชน์ (ตร.ม.)				อายุโรงเรือนหรือสิ่งปลูกสร้าง (ปี)	หมายเหตุ	
			เลขที่ดิน	หน้าสำรวจ		ไร่	งาน	ตร.ว.	ประกอบกรรม	อยู่อาศัย	อื่นๆ	ว่างเปล่า/ไม่ทำประโยชน์	ใช้ประโยชน์หลายประเภท						ประกอบกรรม	อยู่อาศัย	อื่นๆ	ว่างเปล่า/ไม่ทำประโยชน์			
๑๒๓๖	โฉนด	๔๓๐๒๖	๓๕๙	๑๓๙๘๒	ต.สระแก้ว	-	-	๕๖	-	-	๕๖	-	-	-	-	-	-	-	-	-	-	-	-	ที่ถมไว้	
๑๒๓๗	โฉนด	๑๐๑๐๗	๘๔	๓๑๓๐	ต.สระแก้ว	-	๒	๘๐	-	-	๒๘๐	-	-	-	-	-	-	-	-	-	-	-	-	ที่ถมไว้	
๑๒๓๘	โฉนด	๓๘๔๔	๑๐๔	๒๑๗๑	ต.สระแก้ว	-	-	๘๐	-	๘๐	-	-	-	-	๔๐/๙	๔๐๐ตึกแถว	ตึก	๓๒	-	๓๒	-	-	-	อยู่อาศัย	
														-	๑		ตึก	๓๒	-	-	๓๒	-	-	ให้เช่า	
														-	๒		ตึก	๓๒	-	-	๓๒	-	-	ให้เช่า	
														-	๓		ตึก	๓๒	-	-	๓๒	-	-	ให้เช่า	
														-	๔		ตึก	๓๒	-	-	๓๒	-	-	ให้เช่า	
๑๒๓๙	โฉนด	๓๑๙๕๙	๑๐๕	๓๔๑๒	ต.สระแก้ว	-	๑	๑๖	๑๑๖	-	-	-	-	-	-	-	-	-	-	-	-	-	-	-	
๑๒๔๐	โฉนด	๑๕๒๔๗	๒๕๗	๖๕๖๙	ต.สระแก้ว	-	-	๒๔	-	-	๒๔	-	-	-	๖๒/๑	๑๐๐บ้านเดี่ยว	ตึก	๔๘	-	-	๔๘	-	-	-	-
๑๒๔๑	โฉนด	๔๐๖๐๓	๒๑๘	๔๓๔๒	ต.ท่าเกษม	๘	๓	๐๘	๓๕๐๘	-	-	-	-	-	-	-	-	-	-	-	-	-	-	-	
๑๒๔๒	โฉนด	๔๑๓๔๑	๒๒๓	๔๓๗๗	ต.ท่าเกษม	๕	๒	๒๐	๒๒๒๐	-	-	-	-	-	-	-	-	-	-	-	-	-	-	-	
๑๒๔๓	โฉนด	๔๐๓๔	๑๙	๓๐๐	ต.ท่าเกษม	๒	๒	๙๔	๑๐๙๔	-	-	-	-	-	-	-	-	-	-	-	-	-	-	-	
๑๒๔๔	โฉนด	๔๑๓๑๐	๒๒๒	๔๓๗๖	ต.ท่าเกษม	๓	-	-	๑๒๐๐	-	-	-	-	-	-	-	-	-	-	-	-	-	-	-	
๑๒๔๕	โฉนด	๔๑๓๓๙	๒๒๑	๔๓๗๕	ต.ท่าเกษม	๓	-	-	๑๒๐๐	-	-	-	-	-	-	-	-	-	-	-	-	-	-	-	
๑๒๔๖	โฉนด	๔๑๓๔๓	๒๒๕	๔๓๙๙	ต.ท่าเกษม	๒	๒	๒๐	๑๐๒๐	-	-	-	-	-	-	-	-	-	-	-	-	-	-	-	
๑๒๔๗	โฉนด	๒๑๘๖๒	๘๓๑	๘๖๗๐	ต.สระแก้ว	๑	-	๒๘	๓๒๘	๑๐๐	-	-	-	-	๕	๑๐๐บ้านเดี่ยว	ตึก	๒๐๗.๖	-	๒๐๗.๖	-	-	-	ปลูกบ้านคอมพิวเตอร์	

ที่	ประเภทที่ดิน	เลขที่เอกสารสิทธิ์	ตำแหน่งที่ดิน		สถานที่ตั้ง (หมู่ที่/ชุมชน, ตำบล)	จำนวนเนื้อที่ดิน			ลักษณะการทำประโยชน์ (ตร.ว.)					ที่	บ้านเลขที่	ประเภทสิ่งปลูกสร้าง (ตามบัญชีกรรมนารักษ์)	ลักษณะสิ่งปลูกสร้าง (ตึก/ไม้/ครึ่งตึกครึ่งไม้)	ขนาดพื้นที่รวมของสิ่งปลูกสร้าง (ตร.ม.)	ลักษณะการทำประโยชน์ (ตร.ม.)				อายุโรงเรือนหรือสิ่งปลูกสร้าง (ปี)	หมายเหตุ
			เลขที่ดิน	หน้าสำรวจ		ไร่	งาน	ตร.ว.	ประกอบเกษตรกรรม	อยู่อาศัย	อื่นๆ	ว่างเปล่า/ไม่ทำประโยชน์	ใช้ประโยชน์หลายประเภท						ประกอบเกษตรกรรม	อยู่อาศัย	อื่นๆ	ว่างเปล่า/ไม่ทำประโยชน์		
																								๐๗๑๐๕,๐๗๑๐๕/๐๐๓,๐๗๑๐๕/๐๐๒
๑๒๔๘	โฉนด	๔๒๕๗๙	๑๗๗๑	๑๓๘๕๓	ต.สระแก้ว	๑	-	๒๘	๓๒๘	๑๐๐	-	-	-	-	๕/๒	๑๐๐บ้านเดี่ยว	ตึก	๔๙	-	๔๙	-	-	-	-
๑๒๔๙	โฉนด	๔๒๕๘๐	๑๗๗๒	๑๓๘๕๔	ต.สระแก้ว	๑	-	๒๘	-	-	๔๒๘	-	-	-	-	-	-	-	-	-	-	-	-	พื้นที่ต่อบ้านปลูกพืช
๑๒๕๐	โฉนด	๔๒๕๘๑	๑๗๗๓	๑๓๘๕๕	ต.สระแก้ว	๑	-	๒๘	-	-	๔๒๘	-	-	-	-	-	-	-	-	-	-	-	-	พื้นที่ต่อบ้านปลูกพืช
๑๒๕๑	โฉนด	๑๒๗๐๔	๑๗๑	๕๑๗๐	ต.สระแก้ว	-	-	๒๒.๕	-	๒๒.๕	-	-	-	-	๓๒	๑๐๐บ้านเดี่ยว	ตึก	๔๘	-	๔๘	-	-	-	-
๑๒๕๒	โฉนด	๕๘๕	๔๓	๕๑๙	ต.สระแก้ว	-	๒	๗๙.๘	๑๗๙.๘	๑๐๐	-	-	-	-	๑๙	๑๐๐บ้านเดี่ยว	ตึก	๑๔๔	-	๑๔๔	-	-	-	-
๑๒๕๓	โฉนด	๕๖๗	๒๖	๕๐๑	ต.สระแก้ว	-	-	๖๓.๙	๖๓.๙	-	-	-	-	-	-	-	-	-	-	-	-	-	-	-
๑๒๕๔	โฉนด	๕๖๖	๖๙	๕๐๐	ต.สระแก้ว	-	-	๔๙.๙	๔๙.๙	-	-	-	-	-	-	-	-	-	-	-	-	-	-	-
๑๒๕๕	โฉนด	๓๗๕๓	๔๖	๑๖๗๖	ต.สระแก้ว	๔	๓	๓๕.๕	๑๙๓๕.๕	-	-	-	-	-	-	-	-	-	-	-	-	-	-	-
๑๒๕๖	โฉนด	๓๒๔๘๖	๙๖๓	๑๑๔๒๙	ต.สระแก้ว	๔	๑	๙๔	๑๖๙๔	๑๐๐	-	-	-	-	๒๔	๑๐๐บ้านเดี่ยว	ครึ่งตึกครึ่งไม้	๒๑๖	-	๒๑๖	-	-	-	-
															-	ชั้นที่๑	ครึ่งตึกครึ่งไม้	๑๐๘	-	๑๐๘	-	-	-	-
															-	ชั้นที่๒	ครึ่งตึกครึ่งไม้	๑๐๘	-	๑๐๘	-	-	-	-
															ก	๕๐๔		๑๒๐	-	๑๒๐	-	-	-	โรงจอดรถ
๑๒๕๗	โฉนด	๑๔๕๗๕	๓๑๕	๕๘๙๖	ต.สระแก้ว	๒	-	๓๒	๗๓๒	๑๐๐	-	-	-	-	๒	๑๐๐บ้านเดี่ยว	ตึก	๑๘๐	-	๑๘๐	-	-	-	-
๑๒๕๘	โฉนด	๒๑๘๗๗	๖๑๐	๘๘๖๖	ต.สระแก้ว	๑	-	-	๓๐๐	๑๐๐	-	-	-	-	ก	๑๐๐บ้านเดี่ยว	ตึก	๒๔	-	๒๔	-	-	-	-

ที่	ประเภทที่ดิน	เลขที่เอกสารสิทธิ์	ตำแหน่งที่ดิน		สถานที่ตั้ง (หมู่ที่/ชุมชน, ตำบล)	จำนวนเนื้อที่ดิน			ลักษณะการทำประโยชน์ (ตร.ว.)					ที่	บ้านเลขที่	ประเภทสิ่งปลูกสร้าง (ตามบัญชีกรมธนารักษ์)	ลักษณะสิ่งปลูกสร้าง (ตึก/ไม้/ครึ่งตึกครึ่งไม้)	ขนาดพื้นที่รวมของสิ่งปลูกสร้าง (ตร.ม.)	ลักษณะการทำประโยชน์ (ตร.ม.)				อายุโรงเรือนหรือสิ่งปลูกสร้าง (ปี)	หมายเหตุ
			เลขที่ดิน	หน้าสำรวจ		ไร่	งาน	ตร.ว.	ประกอบกรรม	อยู่อาศัย	อื่นๆ	ว่างเปล่า/ไม่ทำประโยชน์	ใช้ประโยชน์หลายประเภท						ประกอบกรรมกรรม	อยู่อาศัย	อื่นๆ	ว่างเปล่า/ไม่ทำประโยชน์		
๑๒๗๖	โฉนด	๙๐๑๒	๙๓	๒๘๘๘	ต.สระแก้ว	-	-	๒๗	๒๗	-	-	-	-	-	-	-	-	-	-	-	-	-	-	-
๑๒๗๗	โฉนด	๑๐๐๐๔	๙๒	๒๙๓๘	ต.สระแก้ว	-	-	๒๘	-	๒๘	-	-	-	-	๒๐	๑๐๐บ้านเดี่ยว	ตึก	๕๔	-	๕๔	-	-	-	-
๑๒๗๘	โฉนด	๓๙๓๙๕	๑๖๙๑	๑๓๒๕๖	ต.สระแก้ว	-	-	๒๗	-	๒๗	-	-	-	-	๙๙/๑๐๕	๔๐๐ตึกแถว	ตึก	๑๘๐	-	๑๘๐	-	-	-	-
														-	ชั้นที่๑		ตึก	๖๐	-	๖๐	-	-	-	-
														-	ชั้นที่๒		ตึก	๖๐	-	๖๐	-	-	-	-
														-	ชั้นที่๓		ตึก	๖๐	-	๖๐	-	-	-	-
๑๒๗๙	โฉนด	๑๗๕๑๙	๒๗๘	๗๖๔๑	ต.สระแก้ว	๔	๓	๕๖	๑๘๕๖	๑๐๐	-	-	-	-	๓๒/๖	๑๐๐บ้านเดี่ยว	ไม้	๕๔	-	๕๔	-	-	-	-
๑๒๘๐	โฉนด	๑๖๗๘๑	๔๐๔	๗๓๔๑	ต.สระแก้ว	๑	-	๑๘	๔๑๘	-	-	-	-	-	-	-	-	-	-	-	-	-	-	-
๑๒๘๑	โฉนด	๒๘๗๙๔	๕๗๔	๑๐๑๕๒	ต.สระแก้ว	-	๒	๕๖	๑๕๖	๑๐๐	-	-	-	-	๑๒	๑๐๐บ้านเดี่ยว	ตึก	๙๖	-	๙๖	-	-	-	-
๑๒๘๒	โฉนด	๑๔๙๑๘	๔๒	๖๓๐๕	ต.สระแก้ว	-	๑	-	-	๑๐๐	-	-	-	-	ก	๕๐๔	คสล.	๑๒๐	-	๑๒๐	-	-	-	โรงเก็บของ
														-	ข	๕๐๔	คสล.	๒๐	-	๒๐	-	-	-	โรงจอดรถ
														-	ค	๑๐๐บ้านเดี่ยว	ไม้	๑๖	-	๑๖	-	-	-	บ้านพัก
๑๒๘๓	โฉนด	๑๕๘๑๐	๔๖	๖๘๖๕	ต.สระแก้ว	-	๓	๐๕	๒๐๕	๑๐๐	-	-	-	-	๑๗	๑๐๐บ้านเดี่ยว	คสล.	๓๑๒	-	๓๑๒	-	-	-	-
														-	ก	๑๐๐บ้านเดี่ยว	คสล.	๓๖	-	๓๖	-	-	-	-
														-	ข	๑๐๐บ้านเดี่ยว	ไม้	๒๔	-	๒๔	-	-	-	-
๑๒๘๔	โฉนด	๙๖๗๙	๒๒	๒๙๗๔	ต.สระแก้ว	-	๒	๖๙	๑๖๙	๑๐๐	-	-	-	-	๕๓	๑๐๐บ้านเดี่ยว	ครึ่งตึกครึ่งไม้	๑๔๔	-	๑๔๔	-	-	-	-
														-	ชั้นที่๑		ครึ่งตึกครึ่งไม้	๗๒	-	๗๒	-	-	-	-
														-	ชั้นที่๒		ครึ่งตึกครึ่งไม้	๗๒	-	๗๒	-	-	-	-

ที่	ประเภทที่ดิน	เลขที่เอกสารสิทธิ์	ตำแหน่งที่ดิน		สถานที่ตั้ง (หมู่ที่/ชุมชน, ตำบล)	จำนวนเนื้อที่ดิน			ลักษณะการทำประโยชน์ (ตร.ว.)					ที่	บ้านเลขที่	ประเภทสิ่งปลูกสร้าง (ตามบัญชีกรมธนารักษ์)	ลักษณะสิ่งปลูกสร้าง (ตึก/ไม้/ครึ่งตึกครึ่งไม้)	ขนาดพื้นที่รวมของสิ่งปลูกสร้าง (ตร.ม.)	ลักษณะการทำประโยชน์ (ตร.ม.)				อายุโรงเรือนหรือสิ่งปลูกสร้าง (ปี)	หมายเหตุ	
			เลขที่ดิน	หน้าสำรวจ		ไร่	งาน	ตร.ว.	ประกอบกรรม	อยู่อาศัย	อื่นๆ	ว่างเปล่า/ไม่ทำประโยชน์	ใช้ประโยชน์หลายประเภท						ประกอบเกษตรกรรม	อยู่อาศัย	อื่นๆ	ว่างเปล่า/ไม่ทำประโยชน์			
๑๒๘๕	โฉนด	๙๖๖๘	๑๙	๒๙๖๓	ต.สระแก้ว	-	๑	๔๕	๔๕	๑๐๐	-	-	-	-	๕๑	๑๐๐บ้านเดี่ยว	ตึก	๖๖	-	๖๖	-	-	-	-	-
๑๒๘๖	โฉนด	๑๒๕๙๘	๒๖๓	๕๐๓๘	ต.สระแก้ว	-	๓	๔๒	๓๔๒	-	-	-	-	-	-	-	-	-	-	-	-	-	-	-	-
๑๒๘๗	โฉนด	๕๔๑๖	๘๗	๒๔๔๗	ต.สระแก้ว	๑	๒	-	๖๐๐	-	-	-	-	-	-	-	-	-	-	-	-	-	-	-	-
๑๒๘๘	โฉนด	๑๖๖๙๓	๖๗๐	๗๓๗๒	ต.สระแก้ว	-	๑	๔๐	๑๔๐	-	-	-	-	-	-	-	-	-	-	-	-	-	-	-	-
๑๒๘๙	โฉนด	๑๖๖๙๕	๖๗๒	๗๓๗๔	ต.สระแก้ว	๒	-	๘๐	๘๘๐	-	-	-	-	-	-	-	-	-	-	-	-	-	-	-	-
๑๒๙๐	โฉนด	๑๖๖๙๖	๖๗๔	๗๓๘๓	ต.สระแก้ว	-	๓	๑๕	๓๑๕	-	-	-	-	-	-	-	-	-	-	-	-	-	-	-	-
๑๒๙๑	โฉนด	๘๙๕๐	๙๘	๒๘๓๐	ต.สระแก้ว	-	๑	๔๑	๔๑	๑๐๐	-	-	-	-	๗๑/๒	๑๐๐บ้านเดี่ยว	ตึก	๘๒.๕	-	๘๒.๕	-	-	-	-	-
๑๒๙๒	โฉนด	๑๔๗๘๗	๕๙๘	๖๔๐๐	ต.สระแก้ว	-	-	๒๒	-	๒๒	-	-	-	-	๗๖	๔๐๐ตึกแถว	ตึก	๑๖๘	-	๑๖๘	-	-	-	-	-
															-	ชั้นที่๑	ตึก	๔๘	-	๔๘	-	-	-	-	ประกอบกร
															-	ชั้นที่๒	ตึก	๔๘	-	๔๘	-	-	-	-	อยู่อาศัย
															-	ชั้นที่๓	ตึก	๔๘	-	๔๘	-	-	-	-	อยู่อาศัย
															-	ชั้นครึ่ง	ตึก	๒๔	-	๒๔	-	-	-	-	อยู่อาศัย
๑๒๙๓	โฉนด	๑๐๘๗๗	๑๓๓	๔๖๐๗	ต.สระแก้ว	-	-	๑๗.๓	-	๑๗.๓	-	-	-	-	๑๗	๔๐๐ตึกแถว	ตึก	๙๖	-	๙๖	-	-	-	-	-
															-	ชั้นที่๑	ตึก	๔๘	-	๔๘	-	-	-	-	-
															-	ชั้นที่๒	ตึก	๔๘	-	๔๘	-	-	-	-	-
๑๒๙๔	โฉนด	๑๓๔๔๘	๔๔๒	๕๖๗๙	ต.สระแก้ว	-	-	๑๖.๕	-	๑๖.๕	-	-	-	-	๙๗/๖๕	๔๐๐ตึกแถว	ตึก	๑๔๔	-	-	-	-	-	-	-
															-	ชั้นที่๑	ตึก	๔๘	-	-	-	-	-	-	-
															-	ชั้นที่๒	ตึก	๔๘	-	-	-	-	-	-	-
															-	ชั้นที่๓	ตึก	๔๘	-	-	-	-	-	-	-

ที่	ประเภทที่ดิน	เลขที่เอกสารสิทธิ์	ตำแหน่งที่ดิน		สถานที่ตั้ง (หมู่ที่/ชุมชน, ตำบล)	จำนวนเนื้อที่ดิน			ลักษณะการทำประโยชน์ (ตร.ว.)					ที่	บ้านเลขที่	ประเภทสิ่งปลูกสร้าง (ตามบัญชีกรมธนารักษ์)	ลักษณะสิ่งปลูกสร้าง (ตึก/ไม้/ครึ่งตึกครึ่งไม้)	ขนาดพื้นที่รวมของสิ่งปลูกสร้าง (ตร.ม.)	ลักษณะการทำประโยชน์ (ตร.ม.)				อายุโรงเรือนหรือสิ่งปลูกสร้าง (ปี)	หมายเหตุ
			เลขที่ดิน	หน้าสำรวจ		ไร่	งาน	ตร.ว.	ประกอบกรรม	อยู่อาศัย	อื่นๆ	ว่างเปล่า/ไม่ทำประโยชน์	ใช้ประโยชน์หลายประเภท						ประกอบกรรม	อยู่อาศัย	อื่นๆ	ว่างเปล่า/ไม่ทำประโยชน์		
๑๓๒๑	โฉนด	๗๘๕๘	๒๘	๒๖๑๗	ต.สระแก้ว	-	๑	๘	-	-	-	๑๐๘	-	-	-	-	-	-	-	-	-	-	-	-
๑๓๒๒	โฉนด	๘๗๘๒	๒๙	๒๘๙๔	ต.สระแก้ว	-	-	๒๑	-	๒๑.๒	-	-	-	-	๑๔๒	๔๐๐ตึกแถว	ตึก	๑๒๐	-	๑๒๐	-	-	-	-
														-	ชั้นที่๑	-	ตึก	๔๘	-	๔๘	-	-	-	-
														-	ชั้นที่๒	-	ตึก	๔๘	-	๔๘	-	-	-	-
														-	ชั้นครึ่ง	-	ตึก	๒๔	-	๒๔	-	-	-	-
๑๓๒๓	โฉนด	๒๙๗๐๑	๑๑๔๔	๑๐๗๕๓	ต.สระแก้ว	๑	-	๑	๔๐๑	-	-	-	-	-	-	-	-	-	-	-	-	-	-	-
๑๓๒๔	โฉนด	๒๖๑๙๙	๑๐๖๑	๙๕๑๓	ต.สระแก้ว	-	๓	๕๙	๓๕๙	-	-	-	-	-	-	-	-	-	-	-	-	-	-	-
๑๓๒๕	โฉนด	๒๖๑๗๒	๘๐๑	๙๖๓๑	ต.สระแก้ว	-	-	๖๓	-	๖๓	-	-	-	-	๒/๕	๑๐๐บ้านเดี่ยว	ตึก	๙๖	-	๙๖	-	-	-	-
๑๓๒๖	โฉนด	๑๖๗๘๙	๔๑๒	๗๓๔๓	ต.สระแก้ว	-	-	๙๒	-	๙๒	-	-	-	-	๔/๑	๑๐๐บ้านเดี่ยว	ตึก	๕๗	-	๕๗	-	-	-	อยู่อาศัย
																		๒๔	-	-	๒๔	-	-	ประกอบทางด้านหน้า
๑๓๒๗	โฉนด	๑๓๔๐๕	๓๙๙	๕๖๓๖	ต.สระแก้ว	-	-	๑๗	-	-	๑๖.๕	-	-	-	๙๗/๔๘	๔๐๐ตึกแถว	ตึก	๑๔๔	-	๑๔๔	-	-	-	-
														-	ชั้นที่๑	-	ตึก	๔๘	-	๔๘	-	-	-	ประกอบกร
														-	ชั้นที่๒	-	ตึก	๔๘	-	๔๘	-	-	-	อยู่อาศัย
														-	ชั้นที่๓	-	ตึก	๔๘	-	๔๘	-	-	-	อยู่อาศัย
๑๓๒๘	โฉนด	๑๓๔๐๖	๔๐๐	๕๖๓๗	ต.สระแก้ว	-	-	๑๗	-	-	๑๖.๕	-	-	-	๙๗/๔๗	๔๐๐ตึกแถว	ตึก	๑๔๔	-	๑๔๔	-	-	-	-
														-	ชั้นที่๑	-	ตึก	๔๘	-	๔๘	-	-	-	ประกอบกร
														-	ชั้นที่๒	-	ตึก	๔๘	-	๔๘	-	-	-	อยู่อาศัย
														-	ชั้นที่๓	-	ตึก	๔๘	-	๔๘	-	-	-	อยู่อาศัย

ที่	ประเภทที่ดิน	เลขที่เอกสารสิทธิ์	ตำแหน่งที่ดิน		สถานที่ตั้ง (หมู่ที่/ชุมชน, ตำบล)	จำนวนเนื้อที่ดิน			ลักษณะการทำประโยชน์ (ตร.ว.)					ที่	บ้านเลขที่	ประเภทสิ่งปลูกสร้าง (ตามบัญชีกรรมนารักษ์)	ลักษณะสิ่งปลูกสร้าง (ตึก/ไม้/ครึ่งตึกครึ่งไม้)	ขนาดพื้นที่รวมของสิ่งปลูกสร้าง (ตร.ม.)	ลักษณะการทำประโยชน์ (ตร.ม.)				อายุโรงเรือนหรือสิ่งปลูกสร้าง (ปี)	หมายเหตุ	
			เลขที่ดิน	หน้าสำรวจ		ไร่	งาน	ตร.ว.	ประกอบกรรม	อยู่อาศัย	อื่นๆ	ว่างเปล่า/ไม่ทำประโยชน์	ใช้ประโยชน์หลายประเภท						ประกอบกรรม	อยู่อาศัย	อื่นๆ	ว่างเปล่า/ไม่ทำประโยชน์			
๑๓๘๙	นส.๓.ก	๕๒๐๖	๑๙๐๓		ต.สระแก้ว	-	-	๑๙	-	๑๙	-	-	-	-	๒๙๘	๔๐๐ตึกแถว	ตึก	๑๔๔	-	๑๔๔	-	-	-	-	
														-	ชั้นที่๑	ตึก	๔๘	-	-	๔๘	-	-	-	ประกอบกร	
														-	ชั้นที่๒	ตึก	๔๘	-	๔๘	-	-	-	-	อยู่อาศัย	
														-	ชั้นที่๓	ตึก	๔๘	-	๔๘	-	-	-	-	อยู่อาศัย	
๑๓๙๐	นส.๓.ก	๕๒๐๕	๑๙๐๒		ต.สระแก้ว	-	-	๑๙	-	๑๙	-	-	-	-	๒๙๙	๔๐๐ตึกแถว	ตึก	๑๔๔	-	๑๔๔	-	-	-	-	
														-	ชั้นที่๑	ตึก	๔๘	-	-	๔๘	-	-	-	ประกอบกร	
														-	ชั้นที่๒	ตึก	๔๘	-	๔๘	-	-	-	-	อยู่อาศัย	
														-	ชั้นที่๓	ตึก	๔๘	-	๔๘	-	-	-	-	อยู่อาศัย	
๑๓๙๑	โฉนด	๑๑๔๙๑	๓๙	๓๓๙๖	ต.สระแก้ว	-	-	๑๒	-	๑๒	-	-	-	-	๓๑๓/๑๐	๔๐๐ตึกแถว	ตึก	๑๔๔	-	๑๔๔	-	-	-	-	
														-	ชั้นที่๑	ตึก	๔๘	-	-	๔๘	-	-	-	ประกอบกร	
														-	ชั้นที่๒	ตึก	๔๘	-	๔๘	-	-	-	-	อยู่อาศัย	
														-	ชั้นที่๓	ตึก	๔๘	-	๔๘	-	-	-	-	อยู่อาศัย	
๑๓๙๒	โฉนด	๙๓๙๐	๓๘	๓๓๕๘	ต.สระแก้ว	-	-	๑๒	-	๑๒	-	-	-	-	๓๑๓/๑๑	๔๐๐ตึกแถว	ตึก	๑๔๔	-	๑๔๔	-	-	-	-	
														-	ชั้นที่๑	ตึก	๔๘	-	-	๔๘	-	-	-	ประกอบกร	
														-	ชั้นที่๒	ตึก	๔๘	-	๔๘	-	-	-	-	อยู่อาศัย	
														-	ชั้นที่๓	ตึก	๔๘	-	๔๘	-	-	-	-	อยู่อาศัย	
๑๓๙๓	โฉนด	๘๒๔	๑๔๖	๘๐๒	ต.สระแก้ว	-	-	๓๓.๔	-	-	๓๓.๔	-	-	-	๑๓๗,๑๓๗/๑	๑๐๐บ้านเดี่ยว	ตึก	๙๕.๒	-	-	๙๕.๒	-	-	-	ให้เช่าประกอบกร
๑๓๙๔	โฉนด	๑๔๘๑๖	๓๗๐	๖๕๑๘	ต.สระแก้ว	-	-	๒๔	-	-	๒๔	-	-	-	๓๒๘/๓	๔๐๐ตึกแถว	ตึก	๑๖๘	-	-	๑๖๘	-	-	-	
														-	ชั้นที่๑	ตึก	๔๘	-	-	๔๘	-	-	-	ประกอบกร	
														-	ชั้นที่๒	ตึก	๔๘	-	-	๔๘	-	-	-	อยู่อาศัย	
														-	ชั้นที่๓	ตึก	๔๘	-	-	๔๘	-	-	-	อยู่อาศัย	
														-	ชั้นครึ่ง	ตึก	๒๔	-	-	๒๔	-	-	-	อยู่อาศัย	

๑๓๙๕	โฉนด	๑๔๖	๒๕	๑๑๐	ต.สระแก้ว	-	-	๙๒	-	-	๙๒	-	-	-	๒๓	๑๐๐บ้านเดี่ยว	ครึ่งตึกครึ่งไม้	๙๖	-	-	๙๖	-	-	-	
															-	ชั้นที่๑	ครึ่งตึกครึ่งไม้	๔๘	-	-	๔๘	-	-	ประกอบการ	
															-	ชั้นที่๒	ครึ่งตึกครึ่งไม้	๔๘	-	-	๔๘	-	-	อยู่อาศัย	
															-	๒๕	๑๐๐บ้านเดี่ยว	ครึ่งตึกครึ่งไม้	๙๖	-	-	๙๖	-	-	-
															-	ชั้นที่๑	ครึ่งตึกครึ่งไม้	๔๘	-	-	๔๘	-	-	ประกอบการ	
															-	ชั้นที่๒	ครึ่งตึกครึ่งไม้	๔๘	-	-	๔๘	-	-	อยู่อาศัย	
๑๓๙๖	โฉนด	๓๘๗๗	๗๘	๓๔๒	ต.ท่าเกษม	๒	๓	๕๙	๘๕๙	-	๓๐๐	-	-	-	๑๔/๒	๑๐๐บ้านเดี่ยว	ตึก	๕๗.๗๕	-	๕๗.๗๕	-	-	-	ปลูกบ้าน	
															-	ก	๑๐๐บ้านเดี่ยว		๕๕.๒๐	-	๕๕.๒๐	-	-	ครัวสำหรับปรุงอาหาร	
															-	ข			๑๔.๘๒	-	๑๔.๘๒	-	-	โรงจ่ายน้ำ	
															-	ค	๕๐๔		๓๖	-	๓๖	-	-	ที่จอดรถส่วนตัว	
															-	ห้องพัก๑-๘	๑๐๐บ้านเดี่ยว	ตึก	๑๙๘	-	-	๑๙๘	-	-	ห้องให้เช่า๕๐บาทต่อห้อง
															-	ห้องพัก๙-๑๒	๑๐๐บ้านเดี่ยว	ตึก	๑๒๐	-	-	๑๒๐	-	-	ห้องให้เช่า๕๐บาทต่อห้อง
															-	๑๓	๑๐๐บ้านเดี่ยว	ตึก	๒๔.๗๕	-	๒๔.๗๕	-	-	บ้านพักคนงาน	
๑๓๙๗	โฉนด	๖๓๕๙	๔๒	๖๖๔	ต.ท่าเกษม	๒	-	๑๒	-	๘๑๒	-	-	-	-	-	-	-	-	-	-	-	-	-	พื้นที่ต่อเนื่องรีสอร์ท	
																								อยู่Lot 14T008	
๑๓๙๘	โฉนด	๑๗๔๘๙	๑๑๙	๑๙๐๘	ต.ท่าเกษม	๓	-	๗๗	๑๒๗๗	-	-	-	-	-	-	-	-	-	-	-	-	-	-	-	
๑๓๙๙	โฉนด	๑๖๕๙๒	๒๖๐	๑๘๒๒	ต.ท่าเกษม	-	-	๘๒	-	-	-	๘๒	-	-	-	-	-	-	-	-	-	-	-	-	
๑๔๐๐	โฉนด	๓๓๓๒	๒๒	๓๕๖	ต.ท่าเกษม	-	๓	๒๖	๒๒๖	๑๐๐	-	-	-	-	๓	๑๐๐บ้านเดี่ยว	ไม้	๑๕๕.๔๐	-	๑๕๕.๔๐	-	-	-	-	
๑๔๐๑	โฉนด	๓๖๗๕๔	๑๐๔๒	๑๒๖๓๙	ต.สระแก้ว	-	๓	๑๘	-	-	-	๓๑๘	-	-	-	-	-	-	-	-	-	-	-	-	
๑๔๐๒	โฉนด	๑๕๔๓๒	๔๓๒	๖๗๘๘	ต.สระแก้ว	-	-	๑๖.๖	-	๑๖.๖	-	-	-	-	๙๗/๑๕๒	๔๐๐ตึกแถว	ตึก	๙๖	-	๙๖	-	-	-	-	
															-	ชั้นที่๑	ตึก	๔๘	-	-	๔๘	-	-	เปิดร้านอาหาร	
															-	ชั้นที่๒	ตึก	๔๘	-	๔๘	-	-	-	อยู่อาศัย	

๑๔๐๓	โฉนด	๑๕๔๓๓	๔๓๓	๖๗๘๘	ต.สระแก้ว	-	-	๑๖.๖	-	๑๖.๖	-	-	-	-	๙๗/๑๕๓	๔๐๐ตึกแถว	ตึก	๙๖	-	๙๖	-	-	-	-
															-	ชั้นที่๑	ตึก	๔๘	-	-	๔๘	-	-	เปิดร้านอาหาร
															-	ชั้นที่๒	ตึก	๔๘	-	๔๘	-	-	-	อยู่อาศัย

๑๔๐๔	โฉนด	๑๒๒๑๒	๒๐๐	๔๘๒๖	ต.สระแก้ว	๒	-	๑๖	๘๑๖	-	-	-	-	-	-	-	-	-	-	-	-	-	-	
๑๔๐๕	โฉนด	๔๑๑๓	๗๐	๑๗๘๙	ต.สระแก้ว	๒๖	-	๒๙	๑๐๔๒๙	-	-	-	-	-	-	-	-	-	-	-	-	-	-	
๑๔๐๖	โฉนด	๑๒๒๓๗	๒๑๑	๔๘๕๖	ต.สระแก้ว	๕	๒	๘๑	๒๒๘๑	-	-	-	-	-	-	-	-	-	-	-	-	-	-	
๑๔๐๗	โฉนด	๑๒๒๓๘	๒๑๒	๔๘๕๗	ต.สระแก้ว	๒	-	-	๘๐๐	-	-	-	-	-	-	-	-	-	-	-	-	-	-	
๑๔๐๘	โฉนด	๑๒๒๓๙	๒๑๓	๔๘๕๘	ต.สระแก้ว	๒	-	-	๘๐๐	-	-	-	-	-	-	-	-	-	-	-	-	-	-	
๑๔๐๙	โฉนด	๑๒๒๔๐	๒๑๔	๔๘๕๙	ต.สระแก้ว	๓	-	-	๑๒๐๐	-	-	-	-	-	-	-	-	-	-	-	-	-	-	
๑๔๑๐	โฉนด	๓๘๐๗	๒๔	๒๑๑๓	ต.สระแก้ว	๑๐	๑	๕๐	๔๑๕๐	-	-	-	-	-	-	-	-	-	-	-	-	-	-	
๑๔๑๑	โฉนด	๓๒๖๘	๙๗	๑๘๐๑	ต.สระแก้ว	-	-	๕๗.๗	-	๕๗.๗	-	-	-	-	๒๓	๑๐๐บ้านเดี่ยว	ตึก	๑๙๒	-	๑๙๒	-	-	-	ปลูกบ้านอยู่อาศัย
														-	ชั้นที่๑		ตึก	๙๖	-	๙๖	-	-	-	-
														-	ชั้นที่๒		ตึก	๙๖	-	๙๖	-	-	-	-
๑๔๑๒	โฉนด	๑๑๘๓๙	๑๗๐	๔๖๓๙	ต.สระแก้ว	-	-	๘๗.๑	-	๘๗.๑	-	-	-	-	๒๑/๑	๑๐๐บ้านเดี่ยว	ตึก	๘๐	-	๘๐	-	-	-	ปลูกบ้านอยู่อาศัย
๑๔๑๓	โฉนด	๑๑๘๔๐	๑๗๑	๔๖๔๐	ต.สระแก้ว	-	-	๘๔.๘	-	๘๔.๘	-	-	-	-	๒๓/๑	๑๐๐บ้านเดี่ยว	ตึก	๑๔๓	-	๑๔๓	-	-	-	ปลูกบ้านอยู่อาศัย
๑๔๑๔	โฉนด	๑๑๘๔๑	๑๗๒	๔๖๔๑	ต.สระแก้ว	-	-	๗๙.๑	-	-	-	๗๙.๑	-	-	-	-	-	-	-	-	-	-	-	-
๑๔๑๕	โฉนด	๑๗๖๐๖	๕๙	๗๗๒๑	ต.สระแก้ว	-	๑	๓๔	-	-	-	๑๓๔	-	-	-	-	-	-	-	-	-	-	-	-
๑๔๑๖	โฉนด	๔๐๗๓๖	๘๑๕	๑๓๔๑๙	ต.สระแก้ว	-	-	๑๖	-	-	๑๖	-	-	-	๕/๙	๔๐๐ตึกแถว	ตึก	๑๑๒	-	-	๑๑๒	-	-	ใช้เพื่อการค้าประกอบ
														-	ชั้นที่๑		ตึก	๕๖	-	-	-	-	-	-
														-	ชั้นที่๒		ตึก	๕๖	-	-	-	-	-	-
๑๔๑๗	โฉนด	๑๐๖๓๕	๔๗	๒๗๑๖	ต.สระแก้ว	-	-	๘๕	-	๘๕	-	-	-	-	๒๔	๑๐๐บ้านเดี่ยว	ครึ่งตึกครึ่งไม้	๑๙๒	-	๑๙๒	-	-	-	ปลูกบ้านอยู่อาศัย
														-	ชั้นที่๑		ครึ่งตึกครึ่งไม้	๙๖	-	๙๖	-	-	-	-
														-	ชั้นที่๒		ครึ่งตึกครึ่งไม้	๙๖	-	๙๖	-	-	-	-
														-	๒๖	๑๐๐บ้านเดี่ยว	ครึ่งตึกครึ่งไม้	๑๒๐	-	๑๒๐	-	-	-	ปลูกบ้านอยู่อาศัย

														-	ชั้นที่๑		ครึ่งตึกครึ่งไม้	๖๐	-	๖๐	-	-	-	
														-	ชั้นที่๒		ครึ่งตึกครึ่งไม้	๖๐	-	๖๐	-	-	-	
														-	๒๘	๑๐๐บ้านเดี่ยว	ตึก	๓๐	-	๓๐	-	-	-	ปลูกบ้านอยู่อาศัย
๑๔๑๘	โฉนด	๓๘๗๘๑	๑๒๙	๑๓๑๐๑	ต.สระแก้ว	-	-	๓๗	-	๓๗	-	-	-	-	๒๙	๑๐๐บ้านเดี่ยว	ไม้	๑๐๐	-	๑๐๐	-	-	-	ปลูกบ้านอยู่อาศัย
														-	ชั้นที่๑		ไม้	๕๐	-	๕๐	-	-	-	
														-	ชั้นที่๒		ไม้	๕๐	-	๕๐	-	-	-	
๑๔๑๙	โฉนด	๒๑๙๙๑	๗๙๒	๘๘๙๗	ต.สระแก้ว	-	๑	๒๑	-	๑๐๐	๒๑	-	-	-	๑๒/๓	๑๐๐บ้านเดี่ยว	ตึก	๑๘๐	-	๑๘๐	-	-	-	ปลูกบ้านอยู่อาศัย
														-	ชั้นที่๑		ตึก	๙๐	-	๙๐	-	-	-	
														-	ชั้นที่๒		ตึก	๙๐	-	๙๐	-	-	-	
๑๔๒๐	โฉนด	๓๘๕	๑๐๙	๓๒๑	ต.สระแก้ว	-	-	๒๔.๙	-	-	-	๒๔.๙	-	-	-	-	-	-	-	-	-	-	-	-
๑๔๒๑	โฉนด	๓๘๔	๑๐๘	๓๒๐	ต.สระแก้ว	-	-	๒๔.๘	-	-	-	๒๔.๘	-	-	-	-	-	-	-	-	-	-	-	-
๑๔๒๒	โฉนด	๒๘๘๗๖	๑๑๓๙	๑๐๒๒๕	ต.สระแก้ว	-	๓	๙๒	-	-	-	๓๙๒	-	-	-	-	-	-	-	-	-	-	-	-
๑๔๒๓	โฉนด	๔๐๐๕๕	๑๓๒๗๑	๑๖๙๕	ต.สระแก้ว	-	๓	๔๖.๔	๓๒๖.๔	๒๐	-	-	-	-	๔๐	๑๐๐บ้านเดี่ยว	ครึ่งตึกครึ่งไม้	๑๖๐	-	๑๖๐	-	-	-	ปลูกบ้านอยู่อาศัย
														-	ชั้นที่๑		ครึ่งตึกครึ่งไม้	๘๐	-	๘๐	-	-	-	
														-	ชั้นที่๒		ครึ่งตึกครึ่งไม้	๘๐	-	๘๐	-	-	-	
๑๔๒๔	โฉนด	๔๑๓๔๙	๑๖๙๔	๑๓๒๗๐	ต.สระแก้ว	-	-	๕๑.๔	๓๑.๔	๒๐	-	-	-	-	๗๑	๑๐๐บ้านเดี่ยว	ตึก	๘๐	-	๘๐	-	-	-	ปลูกบ้านอยู่อาศัย