



บันทึกข้อความ

ส่วนราชการ งานทะเบียนและบัตร สำนักปลัดเทศบาล โทร. ๑๔

ที่ สก ๕๒๐๐๑/

วันที่ ๙ มีนาคม ๒๕๖๓

เรื่อง ประกาศรับฟังความคิดเห็นรูปแบบการแบ่งเขตเลือกตั้งสมาชิกสภาเทศบาล

เรียน หัวหน้าฝ่ายปกครอง/หัวหน้าสำนักปลัด/ปลัดเทศบาล/นายกเทศมนตรีเมืองสระแก้ว

ต้นเรื่อง

ตามหนังสือคณะกรรมการการเลือกตั้งประจำจังหวัดสระแก้ว ด่วนที่สุด ที่ ลต (สก) ๐๐๐๒/๗๘ ลงวันที่ ๕ มีนาคม ๒๕๖๓ ขอส่งประกาศสำนักงานคณะกรรมการการเลือกตั้งประจำจังหวัดสระแก้ว เรื่องการรับฟังความคิดเห็นรูปแบบการแบ่งเขตเลือกตั้งสมาชิกสภาเทศบาลเมืองสระแก้ว เพื่อปิดประกาศให้ประชาชนได้รับทราบ หากผู้ใดประสงค์จะแสดงความคิดเห็นและข้อเสนอแนะให้ทำเป็นหนังสือส่งให้ผู้อำนวยการการเลือกตั้งประจำจังหวัดสระแก้ว (สำนักงานคณะกรรมการการเลือกตั้งประจำจังหวัดสระแก้ว ๒/๒ ถนนเฉลิมพระเกียรติ ร ๙ ตำบลสระแก้ว อำเภอเมืองสระแก้ว จังหวัดสระแก้ว ๒๗๐๐๐) ภายในสิบวันนับตั้งแต่ปิดประกาศฯ ขอความกรุณาให้เจ้าหน้าที่ปิดประกาศฯ ภายในวันที่ ๑๐ มีนาคม ๒๕๖๓ และแจ้งผลปิดประกาศให้สำนักงานคณะกรรมการการเลือกตั้งประจำจังหวัดสระแก้วทราบตามสิ่งที่ส่งมาด้วย ๓ ภายในวันที่ ๑๐ มีนาคม ๒๕๖๓ และมอบหมายเจ้าหน้าที่ประชาสัมพันธ์การแบ่งเขตเลือกตั้งสมาชิกสภาเทศบาลตามข่าวประชาสัมพันธ์ ที่ส่งมาพร้อมนี้ ตามช่องทางที่เห็นสมควร อาทิ หอกระจายข่าว เป็นต้น

ข้อเสนอเพื่อพิจารณา

๑. เห็นควรปิดประกาศฯ หน้าเทศบาลเมืองสระแก้ว ให้ประชาชนได้รับทราบ และแจ้งผลการปิดประกาศให้สำนักคณะกรรมการการเลือกตั้ง ฯ ทราบ ภายในวันที่ ๑๐ มีนาคม ๒๕๖๓
๒. เห็นควรทำหนังสือถึงประธานชุมชน ทุกชุมชน ประกาศทางหอกระจายข่าว
๓. เห็นควรแจ้งกองวิชาการ ประชาสัมพันธ์ ลงประกาศในเว็บไซต์เทศบาล ฯ
๔. หากประชาชนผู้ใดประสงค์จะแสดงความคิดเห็นและข้อเสนอแนะ ให้ทำหนังสือถึงสำนักงานคณะกรรมการจังหวัดสระแก้ว ภายในสิบวันนับแต่วันปิดประกาศ ฯ

จึงเรียนมาเพื่อโปรดพิจารณา

(นายธานี ผลาหาร)

นักจัดการงานทะเบียนและบัตรชำนาญการ

(นางเนตรนภา ทรงดาวเรือง)
หัวหน้าฝ่ายปกครอง

ส.อ.

(ณัฐวัฒน์ สร้อยโท)
รองปลัดเทศบาล รักษาการแทน
ปลัดเทศบาลเมืองสระแก้ว

(นายตระกูล สุขกุล)
นายกเทศมนตรีเมืองสระแก้ว

(นางศรินยา สุกใส)
หัวหน้าฝ่ายธุรการ รักษาการแทน
หัวหน้าสำนักปลัดเทศบาล

ปลัด
อ.อ.ท.ว

ช.ช.ช.ช.
๑ มี.ค.๖๓



สำนักปลัดเทศบาลเมืองสระแก้ว
เลขรับที่ 1890
วันที่รับ ๑ มี.ค. 2563
เวลา 15.30
เลือกตั้งของถิ่น <i>Com</i> ผู้รับ

ด่วนที่สุด

ที่ ลต (สก) ๐๐๐๒ / ๘๗

เลือกตั้ง

สำนักงานคณะกรรมการการเลือกตั้ง
 ประจำจังหวัดสระแก้ว
 ๒/๒ ถนนเฉลิมพระเกียรติ ร. ๙
 อำเภอเมือง จังหวัดสระแก้ว ๒๗๐๐๐

๕ มีนาคม ๒๕๖๓

เรื่อง ประกาศรับฟังความคิดเห็นรูปแบบการแบ่งเขตเลือกตั้งสมาชิกสภาเทศบาล

เรียน นายกเทศมนตรีเมืองสระแก้ว

- สิ่งที่ส่งมาด้วย
- | | |
|--|--------------|
| ๑. ประกาศสำนักงานคณะกรรมการการเลือกตั้งประจำจังหวัดสระแก้ว เรื่อง การรับฟังความคิดเห็นรูปแบบการแบ่งเขตเลือกตั้งสมาชิกสภาเทศบาล | จำนวน ๑ ชุด |
| ๒. ข่าวดูประชาชนสัมพันธ์การแบ่งเขตเลือกตั้งสมาชิกสภาเทศบาล | จำนวน ๑ ฉบับ |
| ๓. โทรสารแจ้งผลการปิดประกาศรูปแบบการแบ่งเขตเลือกตั้ง | จำนวน ๑ ฉบับ |

พร้อมนี้ขอส่งประกาศสำนักงานคณะกรรมการการเลือกตั้งประจำจังหวัดสระแก้ว เรื่อง การรับฟังความคิดเห็นรูปแบบการแบ่งเขตเลือกตั้งสมาชิกสภาเทศบาลเมืองสระแก้ว เพื่อปิดประกาศให้ประชาชนทราบ หากผู้ใดประสงค์จะแสดงความคิดเห็นและข้อเสนอแนะ ให้ทำเป็นหนังสือส่งให้ผู้อำนวยการการเลือกตั้งประจำจังหวัดสระแก้ว (สำนักงานคณะกรรมการการเลือกตั้งประจำจังหวัดสระแก้ว ๒/๒ ถนนเฉลิมพระเกียรติ ร. ๙ ตำบลสระแก้ว อำเภอเมืองสระแก้ว จังหวัดสระแก้ว ๒๗๐๐๐) ภายในสิบวันนับตั้งแต่วันประกาศ ทั้งนี้ ขอความกรุณามอบหมายเจ้าหน้าที่ปิดประกาศฯ ให้ประชาชนได้รับทราบภายในวันที่ ๑๐ มีนาคม ๒๕๖๓ และแจ้งผลการปิดประกาศให้สำนักงานคณะกรรมการการเลือกตั้งประจำจังหวัดสระแก้วทราบ ตามแบบสิ่งที่ส่งมาด้วย ๓ ภายในวันที่ ๑๐ มีนาคม ๒๕๖๓ และมอบหมายเจ้าหน้าที่ประชาสัมพันธ์การแบ่งเขตเลือกตั้งสมาชิกสภาเทศบาลตามข่าวประชาสัมพันธ์ที่ส่งมาพร้อมนี้ตามช่องทางที่เห็นสมควร อาทิ หอกระจายข่าว เป็นต้น

จึงเรียนมาเพื่อโปรดพิจารณา

ขอแสดงความนับถือ

(นายพงษ์เกต) เต็มกิจจนสาร

ผู้อำนวยการการเลือกตั้งประจำจังหวัดสระแก้ว

งานจัดการเลือกตั้ง

โทร. ๐ - ๓๗๒๔ - ๑๖๒๒ ต่อ ๑๑๑, ๐ - ๓๗๒๔ - ๑๖๒๔

โทรสาร ๐ - ๓๗๒๔ - ๑๖๒๔

<http://sakaeo.ect.go.th>



สำนักงานคณะกรรมการการเลือกตั้งประจำจังหวัดสระแก้ว โทร ๐-๓๗๒๔-๑๖๒๒

ข่าวประชาสัมพันธ์

งานจัดการเลือกตั้ง : วันที่ ๑๐ มีนาคม ๒๕๖๓

การรับฟังความคิดเห็นการแบ่งเขตเลือกตั้ง สมาชิกสภาเทศบาลเมือง และสมาชิกสภาเทศบาลตำบล

ด้วยสำนักงานคณะกรรมการการเลือกตั้งประจำจังหวัดสระแก้ว ได้ดำเนินการแบ่งเขตเลือกตั้งสมาชิกสภาเทศบาล ของทุกเทศบาล เป็น ๓ รูปแบบ เพื่อเตรียมการเลือกตั้งสมาชิกสภาเทศบาลและนายกเทศมนตรี โดยได้ปิดประกาศ รูปแบบการแบ่งเขตเลือกตั้ง ณ ศาลากลางจังหวัดสระแก้ว ที่ว่าการอำเภอ เทศบาลที่มีการแบ่งเขตเลือกตั้งทุกแห่ง และประกาศในเว็บไซต์ของสำนักงานคณะกรรมการการเลือกตั้งประจำจังหวัดสระแก้ว <http://sakaeo.ect.go.th>

ดังนั้น เพื่อให้การแบ่งเขตเลือกตั้งสมาชิกสภาเทศบาล เป็นไปด้วยความเรียบร้อย จึงขอประชาสัมพันธ์ให้ประชาชนผู้สนใจได้พิจารณารูปแบบการแบ่งเขตเลือกตั้งดังกล่าว หากมีความคิดเห็นหรือข้อเสนอแนะ สามารถแสดงความคิดเห็นหรือข้อเสนอแนะได้ โดยทำเป็นหนังสือยื่น ณ สำนักงานคณะกรรมการการเลือกตั้งประจำจังหวัดสระแก้ว ภายใน ๑๐ วัน นับตั้งแต่วันประกาศ ทั้งนี้การเสนอความคิดเห็นหรือข้อเสนอแนะรูปแบบการแบ่งเขตเลือกตั้งต้องเป็นไปตามที่กฎหมายและระเบียบกำหนด



ประกาศสำนักงานคณะกรรมการการเลือกตั้งประจำจังหวัดสระแก้ว
เรื่อง การรับฟังความคิดเห็นรูปแบบการแบ่งเขตเลือกตั้ง
สมาชิกสภาเทศบาลเมืองสระแก้ว
อำเภอ เมืองสระแก้ว จังหวัดสระแก้ว

อาศัยอำนาจตามมาตรา ๒๐ แห่งพระราชบัญญัติการเลือกตั้งสมาชิกสภาท้องถิ่นหรือผู้บริหารท้องถิ่น พ.ศ. ๒๕๖๒ ประกอบข้อ ๑๒ (ก) ข้อ ๑๓ และข้อ ๑๔ ของระเบียบคณะกรรมการการเลือกตั้งว่าด้วยการเลือกตั้งสมาชิกสภาท้องถิ่นหรือผู้บริหารท้องถิ่น ๒๕๖๒ แก้ไขเพิ่มเติมถึง (ฉบับที่ ๒) พ.ศ. ๒๕๖๓ สำนักงานคณะกรรมการการเลือกตั้งประจำจังหวัดสระแก้วได้ดำเนินการแบ่งเขตเลือกตั้งสมาชิกสภาเทศบาลเมืองสระแก้ว จำนวน ๓ รูปแบบ โดยใช้ข้อมูลจำนวนราษฎร ณ วันที่ ๓๑ ธันวาคม ๒๕๖๒ จึงขอประกาศรูปแบบการแบ่งเขตเลือกตั้งสมาชิกสภาเทศบาลเมืองสระแก้ว ให้ประชาชนทราบ เพื่อเปิดโอกาสให้ประชาชนมีส่วนร่วมในการแสดงความคิดเห็นและข้อเสนอแนะ (รายละเอียดตามเอกสารแนบท้ายประกาศ) ซึ่งหลักเกณฑ์ในการแบ่งเขตเลือกตั้งสมาชิกสภาท้องถิ่น ตามระเบียบฯ ข้อ ๑๒ สรุปได้ดังนี้

๑. ต้องมีจำนวนราษฎรในแต่ละเขตเลือกตั้งใกล้เคียงกัน โดยผลต่างของจำนวนราษฎรระหว่างเขตเลือกตั้งไม่ควรเกินร้อยละ ๑๐ ของอัตราค่าเฉลี่ยราษฎรหนึ่งเขตเลือกตั้ง
๒. ให้แบ่งพื้นที่ของแต่ละเขตเลือกตั้งต้องติดต่อกัน
๓. คำนึงถึงตำบลที่มีจำนวนราษฎรมากที่สุดเป็นหลัก
๔. คำนึงถึงการเคยอยู่ในเขตเลือกตั้งเดียวกัน
๕. คำนึงถึงความสะดวกในการคมนาคมระหว่างกัน

ทั้งนี้ ประชาชนสามารถแสดงความคิดเห็นและข้อเสนอเกี่ยวกับการแบ่งเขตเลือกตั้งดังกล่าว เป็นหนังสือส่งให้อำนาจการเลือกตั้งประจำจังหวัดสระแก้ว (สำนักงานคณะกรรมการการเลือกตั้งประจำจังหวัดสระแก้ว ๒/๒ ถนนเฉลิมพระเกียรติ ร.๙ ตำบลสระแก้ว อำเภอเมืองสระแก้ว จังหวัดสระแก้ว ๒๗๐๐๐) ภายในสิบวันนับตั้งแต่วันประกาศ หลังจากนั้นคณะกรรมการแบ่งเขตเลือกตั้งสมาชิกสภาท้องถิ่นจังหวัดสระแก้วจักได้นำความคิดเห็นและข้อเสนอแนะมาประกอบการพิจารณาและนำเสนอคณะกรรมการเลือกตั้งเพื่อดำเนินการต่อไป

จึงประกาศให้ทราบโดยทั่วกัน

ประกาศ ณ วันที่ ๑๐ เดือน มีนาคม พ.ศ. ๒๕๖๓

(นายพงษ์เกตุ เต็มกิจจนสาร)

ผู้อำนวยการการเลือกตั้งประจำจังหวัดสระแก้ว

เอกสารแนบท้าย
 ประกาศสำนักงานคณะกรรมการการเลือกตั้งประจำจังหวัดสระแก้ว
 เรื่อง การรับฟังความคิดเห็นรูปแบบการแบ่งเขตเลือกตั้ง
 สมาชิกสภาเทศบาลเมืองสระแก้ว
 อำเภอ เมืองสระแก้ว จังหวัดสระแก้ว
 ลงวันที่ 10 มีนาคม 2563

รูปแบบที่ 1

เขตเลือกตั้งที่	จำนวนสมาชิก	ท้องที่ที่ประกอบเป็นเขตเลือกตั้ง
1	6	เริ่มจากบ้านเลขที่ 355 ริมถนนสุวรรณศร ตำบลสระแก้วขึ้นไปทางทิศเหนือจรดทางรถไฟ ถึงบริเวณจุดแบ่งเขตหมู่ที่ 14 และหมู่ที่ 16 ตำบลสระแก้ว (เดิม)ไปทางทิศตะวันออกถึงหลักหมุดที่ 2 ไปทางทิศเหนือถึงหลักหมุดที่ 3 ไปทางทิศตะวันออก ถึงหลักหมุดที่ 4 ลงมาทางทิศใต้ตามแนวเขตเทศบาลเมืองสระแก้วผ่านหลักหมุดที่ 5 จรดหลักหมุดที่ 6 ไปทางทิศตะวันตก ถึงหลักหมุดที่ 7 และหลักหมุดที่ 8 ถึงแนวแบ่งเขตชุมชนเมืองย่อยที่ 6 กับชุมชนเมืองย่อยที่ 8 ขึ้นไปทางทิศเหนือ จรดบ้านเลขที่ 355 ริมถนนสุวรรณศรตำบลสระแก้ว
2	6	เริ่มจากปากทางถนนเทศบาล 9 ฝั่งขวา ริมถนนสุวรรณศรไปทางทิศเหนือจนสุดถนนบริเวณจุดตัดระหว่างถนนเทศบาล 9 กับ ถนนเทศบาล 7 ซอย 1 แล้วตัดตรงไปทางทิศเหนือถึงแนวเส้นแบ่งเขตชุมชนเมืองย่อยที่ 9 กับชุมชนเมืองย่อยที่ 12 ขึ้นไปทางทิศตะวันตกเฉียงเหนือจรดทางรถไฟตรงจุดแบ่งเขตชุมชนเมืองย่อยที่ 9 กับ ชุมชนเมืองย่อยที่ 12 ไปทางทิศตะวันออกถึงแนวแบ่งเขตหมู่ที่ 16 กับหมู่ที่ 14 ตำบลสระแก้ว (เดิม) ลงมาทางทิศใต้ จรดถนนสุวรรณศรข้ามถนนสุวรรณศรไปทางทิศใต้ตามแนวแบ่งเขตชุมชนเมืองย่อยที่ 8 กับชุมชนเมืองย่อยที่ 6 จรดแนวเขตองค์การบริหารส่วนตำบลสระแก้ว ไปทางทิศตะวันตกจนถึงหลักหมุดที่ 9 ขึ้นไปทางทิศเหนือ ตามถนนเทศบาล 10 ฝั่งขวา ถึงป้อมตำรวจริมถนนสุวรรณศร ไปทางทิศตะวันตก ตามแนวหลังตึกธนาคารทหารไทย ลงมาทางทิศใต้ตามแนวรั้ววัดสระแก้ว ไปทางทิศตะวันตกตามแนวรั้ววัดสระแก้ว ถึงถนนเทศบาล 8 ไปตามถนนเทศบาล 6 ซอย 5 ไปทางทิศตะวันตกตามเขตแนวหลัง

เขตเลือกตั้งที่	จำนวนสมาชิก	ท้องที่ที่ประกอบเป็นเขตเลือกตั้ง
		บ้านฝางซ้ายถึงถนนเทศบาล 6 ขึ้นไปทางทิศเหนือ ถึงถนนเทศบาล 6 ซอย 2 ไปทางทิศตะวันออกตามแนวรั้วโรงเรียนอนุบาลวัดสระแก้ว ถึงถนนเทศบาล 8 ไปทางทิศเหนือตามแนวรั้วโรงเรียนอนุบาลวัดสระแก้วจรดถนนสุวรรณศรข้ามถนนสุวรรณศรแล้วไปทางทิศตะวันตกตามถนนสุวรรณศรถึงปากทางเข้าถนนเทศบาล 9 ฝั่งขวา ริมถนนสุวรรณศร
3	6	เริ่มจากปากทางถนนเทศบาล 9 ฝั่งซ้าย ริมถนนสุวรรณศรไปทางทิศเหนือจนสุดถนนบริเวณจุดตัดระหว่างถนนเทศบาล 9 กับถนนเทศบาล 7 ซอย 1 แล้วตัดตรงไปทางทิศเหนือถึงแนวเส้นแบ่งเขตชุมชนเมืองย่อยที่ 9 กับชุมชนเมืองย่อยที่ 12 ขึ้นไปทางทิศตะวันตกเฉียงเหนือจรดทางรถไฟตรงจุดแบ่งเขตชุมชนเมืองย่อยที่ 9 กับ ชุมชนเมืองย่อยที่ 12 ไปทางทิศตะวันตกถึงหลักหมุดที่ 1 ลงมาทางทิศใต้ตามแนวเขตเทศบาลเมืองสระแก้ว ผ่านถนนสุวรรณศรถึงหลักหมุดที่ 10 ไปทางทิศตะวันออกตามแนวคลองพระสะทึงถึงหลักหมุดที่ 9 ขึ้นไปทางทิศเหนือตามแนวถนนเทศบาล 10 ถึงป้อมตำรวจริมถนนสุวรรณศรไปตามทิศตะวันตกตามแนวหลังตึกธนาคารทหารไทยลงมาทางทิศใต้ตามแนวรั้ววัดสระแก้วไปทางทิศตะวันตกตามแนวรั้ววัดสระแก้วถึงถนนเทศบาล 8 ข้ามถนนเทศบาล 8 ถึงถนนเทศบาล 6 ซอย 5 ไปทางทิศตะวันตก ตามแนวหลังบ้านฝางซ้ายถึงถนนเทศบาล 6 ขึ้นไปทางทิศเหนือถึงถนนเทศบาล 6 ซอย 2 ไปทางทิศตะวันออกไปตามแนวรั้วโรงเรียนอนุบาลวัดสระแก้ว ถึงถนนเทศบาล 8 ขึ้นไปทางทิศเหนือตามแนวรั้วโรงเรียนอนุบาลวัดสระแก้วจรดถนนสุวรรณศรไปทางทิศตะวันตกตามแนวถนนสุวรรณศรถึงตรงข้ามถนนเทศบาล 9 ฝั่งซ้าย ริมถนนสุวรรณศร

รูปแบบที่ 2

เขตเลือกตั้งที่	จำนวนสมาชิก	ท้องที่ที่ประกอบเป็นเขตเลือกตั้ง
1	6	เริ่มจากบ้านเลขที่ 355 ริมถนนสุวรรณศร ตำบลสระแก้ว ขึ้นไปทางทิศเหนือจรดทางรถไฟถึงบริเวณจุดแบ่งเขตหมู่ที่ 14 และหมู่ที่ 16 ตำบลสระแก้ว(เดิม) ไปทางทิศตะวันออก ถึงหลักหมุดที่ 2 ไปทางทิศเหนือ ถึงหลักหมุดที่ 3 ไปทางทิศตะวันออกถึงหลักหมุดที่ 4 ลงมาทางทิศใต้ตามแนวเขตเทศบาลเมืองสระแก้วผ่านหลักหมุดที่ 5 ถึงหลักหมุดที่ 6 ไปทางทิศตะวันตกถึงหลักหมุดที่ 7 และหลักหมุดที่ 8 ถึงถนนเทศบาล 18 ฝั่งขวาขึ้นไปทางด้านทิศเหนือตามถนนเทศบาล 18 ฝั่งขวาจรดถนนสุวรรณศร ข้ามถนนสุวรรณศรไปทางทิศตะวันตกจรดบ้านเลขที่ 355 ริมถนนสุวรรณศร ตำบลสระแก้ว
2	6	เริ่มจากปากทางถนนเทศบาล 9 ฝั่งขวา ริมถนนสุวรรณศรไปทางทิศเหนือถึงถนนเทศบาล 7 ซอย 1 ไปทางทิศตะวันออกถึงแนวแบ่งเขตชุมชนเมืองย่อยที่ 9 กับชุมชนเมืองย่อยที่ 12 ขึ้นไปทางทิศตะวันตกเฉียงเหนือ ตามแนวแบ่งเขตชุมชนเมืองย่อยที่ 9 กับชุมชนเมืองย่อยที่ 12 จรดทางทางรถไฟ ไปทางทิศตะวันออกถึงแนวแบ่งเขตหมู่ที่ 16 กับหมู่ที่ 14 ตำบลสระแก้ว (เดิม) ลงมาทางทิศใต้ จรดถนนสุวรรณศรข้ามถนนสุวรรณศร ไปทางทิศตะวันออกถึงปากทางถนนเทศบาล 18 ฝั่งขวาลงมาทางทิศใต้จรดแนวเขตองค์การบริหารส่วนตำบลสระแก้วไปทางทิศตะวันตกถึงหลักหมุดที่ 9 ขึ้นไปทางทิศเหนือตามถนนเทศบาล 10 ฝั่งขวา ถึงป้อมตำรวจริมถนนสุวรรณศร ไปทางทิศตะวันตกตามแนวหลังตึกธนาคารทหารไทยลงมาทางทิศใต้ตามแนวรั้ววัดสระแก้วไปทางทิศตะวันตกตามแนวรั้ววัดสระแก้วถึงถนนเทศบาล 8 ไปตามถนนเทศบาล 6 ซอย 5 ตามแนวเขตหลังบ้านฝั่งซ้ายถึงถนนเทศบาล 6 ขึ้นไปทางทิศเหนือถึงถนนเทศบาล 6 ซอย 2 ไปทางทางทิศตะวันออกไปตามแนวรั้วโรงเรียนอนุบาลวัดสระแก้วถึงถนนเทศบาล 8 ไปทางทิศเหนือ จรดถนนสุวรรณศรข้ามถนนสุวรรณศรไปทางทิศตะวันตกตามถนนสุวรรณศรถึงปากทางเข้าถนนเทศบาล 9 ฝั่งขวา ริมถนนสุวรรณศร

เขตเลือกตั้งที่	จำนวนสมาชิก	ท้องที่ที่ประกอบเป็นเขตเลือกตั้ง
3	6	เริ่มจากหลักหมุดที่ 1 ไปทางทิศตะวันออก ตามทางรถไฟถึงแนวแบ่งเขตชุมชนเมืองย่อยที่ 12 กับชุมชนเมืองย่อยที่ 9 ไปทางทิศตะวันออกเฉียงใต้ถึงถนนเทศบาล 7 ซอย 1 ไปทางทิศตะวันตกถึงแยกถนนเทศบาล 9 ลงมาทางทิศใต้ตามถนนเทศบาล 9 ฝั่งขวาจรดถนนสุวรรณศรไปทางทิศตะวันออก ข้ามถนนสุวรรณศรเข้าถนนเทศบาล 8 ฝั่งขวาลงมาทางทิศใต้ตามแนวรั้วโรงเรียนอนุบาลวัดสระแก้วถึงแยกถนนเทศบาล 6 ซอย 2 ไปทางทิศตะวันตกตามแนวรั้วโรงเรียนอนุบาลวัดสระแก้วถึงถนนเทศบาล 6 ลงมาทางทิศใต้ถึงแยกถนนเทศบาล 6 ซอย 5 ไปทางทิศตะวันออกตามแนวเขตหลังบ้านฝั่งขวาถึงถนนเทศบาล 8 ไปตามแนวรั้ววัดสระแก้วขึ้นไปทางทิศเหนือถึงแนวหลังตึกธนาคารทหารไทยไปทางทิศตะวันออกถึงป้อมตำรวจลงมาทางทิศใต้ตามถนนเทศบาล 10 ฝั่งขวาถึงหลักหมุดที่ 9 ไปทางทิศตะวันตกตามแนวคลองพระสะทึงถึงหลักหมุดที่ 10 ขึ้นไปทางทิศเหนือจรดหลักหมุดที่ 1

รูปแบบที่ 3

เขตเลือกตั้งที่	จำนวนสมาชิก	ท้องที่ที่ประกอบเป็นเขตเลือกตั้ง
1	6	เริ่มจากบ้านเลขที่ 355 ริมถนนสุวรรณศร ตำบลสระแก้วขึ้นไปทางทิศเหนือจรดทางรถไฟ ถึงบริเวณจุดแบ่งเขตหมู่ที่ 14 และหมู่ที่ 16 ตำบลสระแก้ว (เดิม)ไปทางทิศตะวันออกถึงหลักหมุดที่ 2 ไปทางทิศเหนือถึงหลักหมุดที่ 3 ไปทางทิศตะวันออก ถึงหลักหมุดที่ 4 ลงมาทางทิศใต้ตามแนวเขตเทศบาลเมืองสระแก้วผ่านหลักหมุดที่ 5 จรดหลักหมุดที่ 6 ไปทางทิศตะวันตก ถึงหลักหมุดที่ 7 และหลักหมุดที่ 8 ถึงแนวแบ่งเขตชุมชนเมืองย่อยที่ 6 กับชุมชนเมืองย่อยที่ 8 ขึ้นไปทางทิศเหนือ จรดบ้านเลขที่ 355 ริมถนนสุวรรณศร ตำบลสระแก้ว
2	6	เริ่มจากจุดปากทางถนนเทศบาล 9 ฝั่งขวา ไปทางทิศเหนือถึงถนนเทศบาล 7 ซอย 1 ไปทางทิศตะวันออกถึงแนวแบ่งเขตชุมชนเมืองย่อยที่ 9 กับชุมชนเมืองย่อยที่ 12 ไปทางทิศตะวันตกเฉียงเหนือตามแนวแบ่งเขตชุมชนเมืองย่อยที่ 9 กับชุมชนเมืองย่อยที่ 12 จรดทางรถไฟ ไปทางทิศตะวันออกถึงแนวแบ่งเขตหมู่ที่ 16 กับหมู่ที่ 14 ตำบลสระแก้ว(เดิม) ลงมา

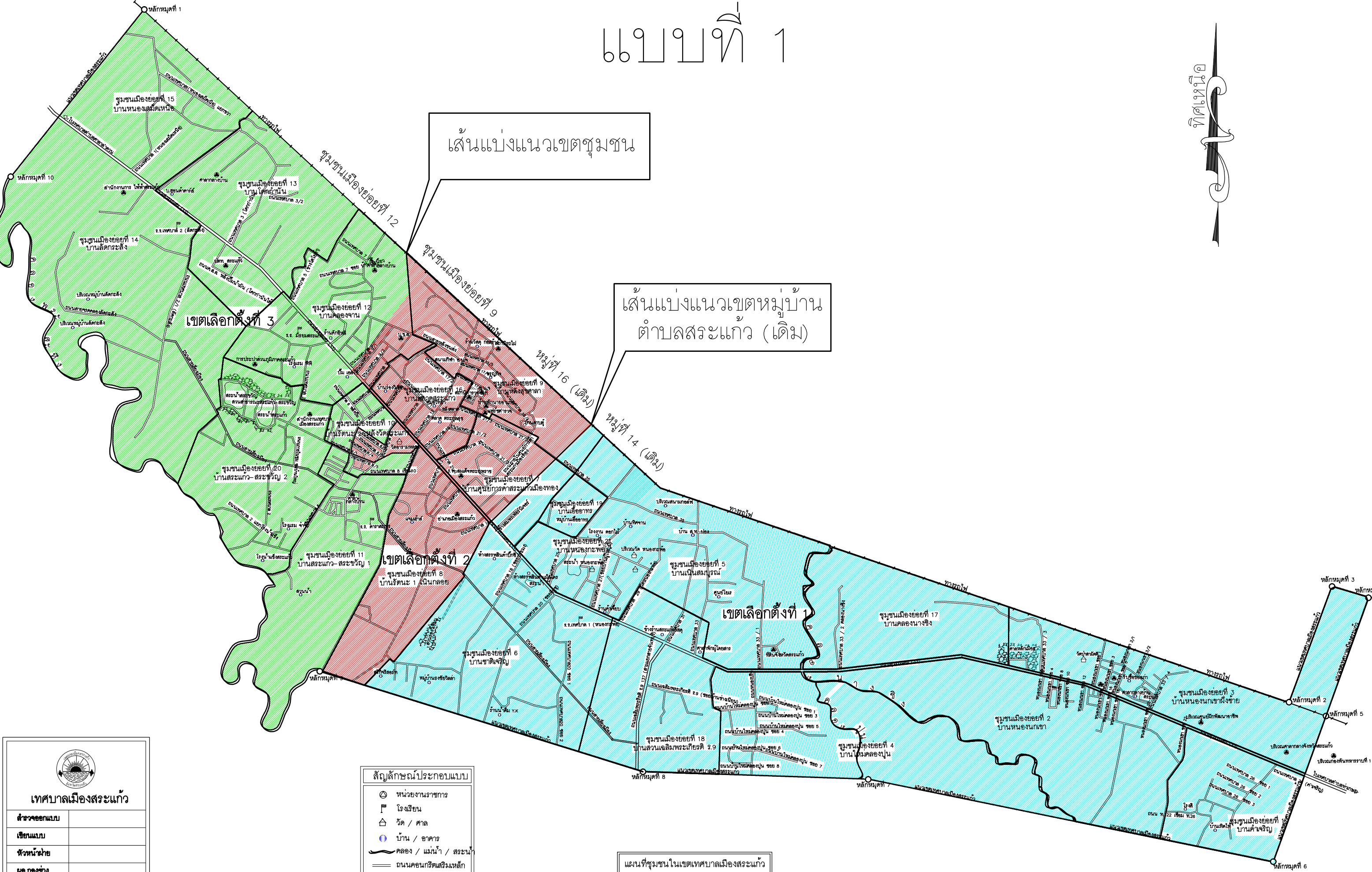
เขตเลือกตั้งที่	จำนวนสมาชิก	ท้องที่ที่ประกอบเป็นเขตเลือกตั้ง
		ทางทิศใต้ถึงบ้านเลขที่ 355 ถนนสุวรรณศร ตำบลสระแก้ว ข้ามถนนสุวรรณศรไปทางทิศใต้ ตามแนวแบ่งเขตชุมชนเมืองย่อยที่ 8 กับชุมชนเมืองย่อยที่ 6 จรดแนวเขตองค์การบริหารส่วนตำบลสระแก้ว ไปทางทิศตะวันตกถึงหลักหมุดที่ 9 ขึ้นไปทางทิศเหนือตามแนวถนนเทศบาล 10 ฝั่งขวา จรดถนนสุวรรณศรไปตามทิศตะวันตก ตามแนวหลังตึกธนาคารทหารไทยลงมาทางทิศใต้ตามแนวเขตหลังวัดสระแก้วไปทางทิศตะวันตกตามแนวกำแพงวัดสระแก้วจนถึงถนนเทศบาล 8 ไปตามถนนเทศบาล 6 ซอย 6 ตามแนวบ้านฝั่งซ้ายถึงถนนเทศบาล 6 ขึ้นไปทางทิศเหนือถึงถนนเทศบาล 6 ซอย 2 ไปทางทิศตะวันออกตามแนวรั้วโรงเรียนอนุบาลวัดสระแก้วถึงถนนเทศบาล 8 ไปทางทิศเหนือจรดถนนสุวรรณศรข้ามถนนสุวรรณศรแล้วไปทางทิศตะวันตกตามแนวถนนสุวรรณศรตรงข้ามปากทางเข้าถนนเทศบาล 9 ฝั่งขวา ริมถนนสุวรรณศร
3	6	เริ่มจากหลักหมุดที่ 1 ไปทางทิศตะวันออก ตามทางรถไฟถึงแนวแบ่งเขตชุมชนเมืองย่อยที่ 12 กับชุมชนเมืองย่อยที่ 9 ไปทางทิศตะวันออกเฉียงใต้ จรดถนนเทศบาล 7 ซอย 1 ไปทางทิศตะวันตกถึงแยกถนนเทศบาล 9 ลงมาทางทิศใต้ไปตามถนนเทศบาล 9 ฝั่งขวาจรดถนนสุวรรณศรไปทางทิศตะวันออก ข้ามถนนสุวรรณศร เข้าถนนเทศบาล 8 ฝั่งขวาลงมาทางทิศใต้ตามแนวรั้วโรงเรียนอนุบาลวัดสระแก้ว ถึงแยกถนนเทศบาล 6 ซอย 2 ไปทางทิศตะวันตกตามแนวรั้วโรงเรียนอนุบาลวัดสระแก้ว ถึงถนนเทศบาล 6 ลงมาทางทิศใต้ถึงแยกถนนเทศบาล 6 ซอย 6 ไปทางทิศตะวันออกตามแนวเขตบ้านฝั่งขวาถึงถนนเทศบาล 8 ไปตามแนวรั้ววัดสระแก้วขึ้นไปทางทิศเหนือถึงแนวหลังตึกธนาคารทหารไทยไปทางทิศตะวันออกถึงป้อมตำรวจลงมาทางทิศใต้ตามถนนเทศบาล 10 ฝั่งขวาถึงหลักหมุดที่ 9 ไปทางทิศตะวันตกตามแนวคลองพระสะทึงถึงหลักหมุดที่ 10 ขึ้นไปทางทิศเหนือจรดหลักหมุดที่ 1

(นายพงษ์เกต ติ่มภิกจรรย์สาร)

ผู้อำนวยการการเลือกตั้งประจำจังหวัดสระแก้ว

แบบที่ 1

ทิศเหนือ



เทศบาลเมืองสระแก้ว

ตัวออกแบบ	
เขียนแบบ	
หัวหน้าฝ่าย	
ผอ.กองช่าง	
ปลัดเทศบาล	
นายกเทศมนตรี	

สัญลักษณ์ประกอบแบบ

- หน่วยงานราชการ
- โรงเรียน
- วัด / ศาล
- บ้าน / อาคาร
- คลอง / แม่น้ำ / สระน้ำ
- ถนนคอนกรีตเสริมเหล็ก
- ถนนแอสฟัลติก
- ถนนดินลูกรัง

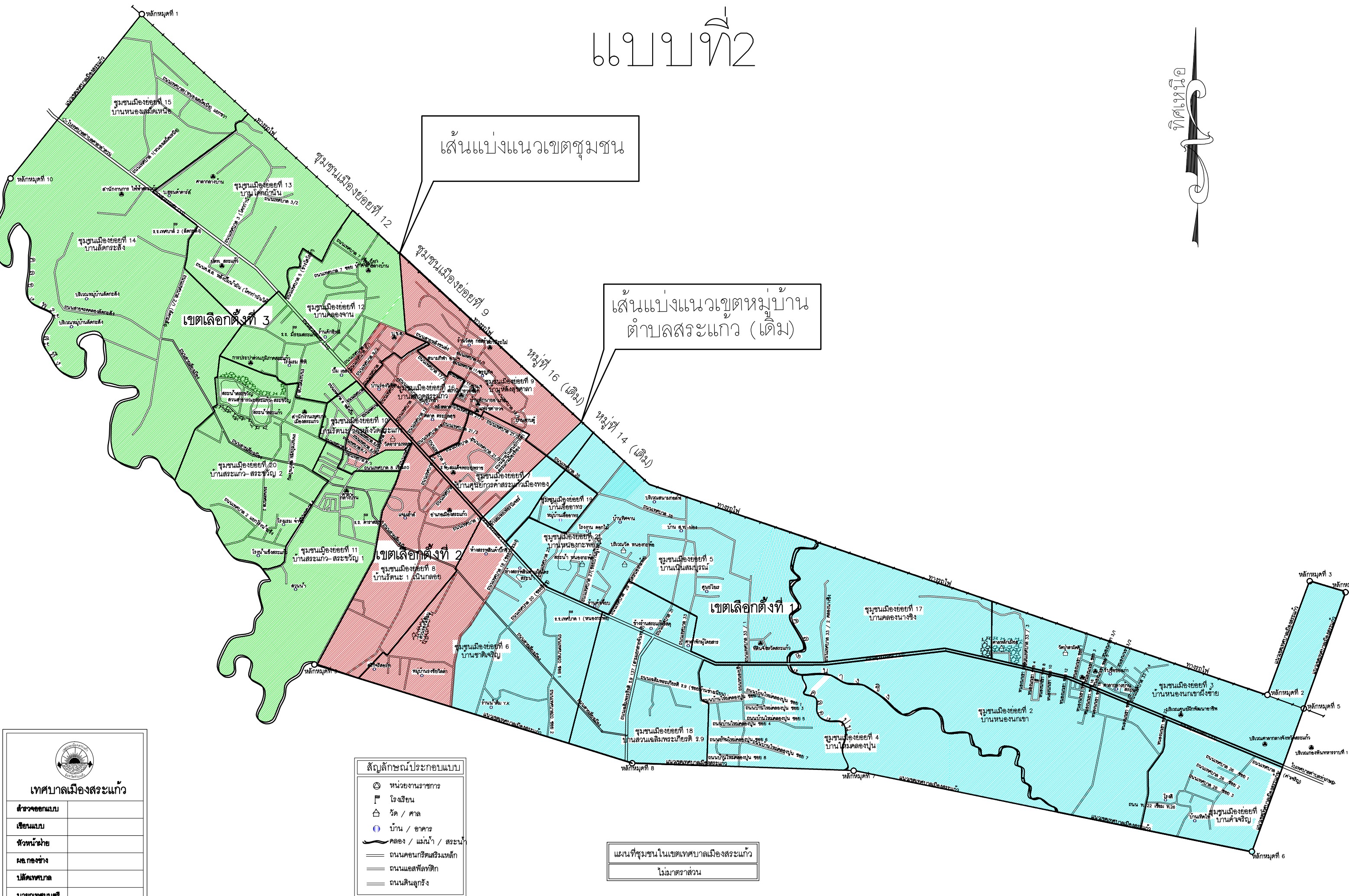
แผนที่ชุมชนในเขตเทศบาลเมืองสระแก้ว
ไม่มาตราส่วน

แบบที่ 2

ทิศเหนือ

เส้นแบ่งแนวเขตชุมชน

เส้นแบ่งแนวเขตหมู่บ้าน ตำบลสระแก้ว (เดิม)



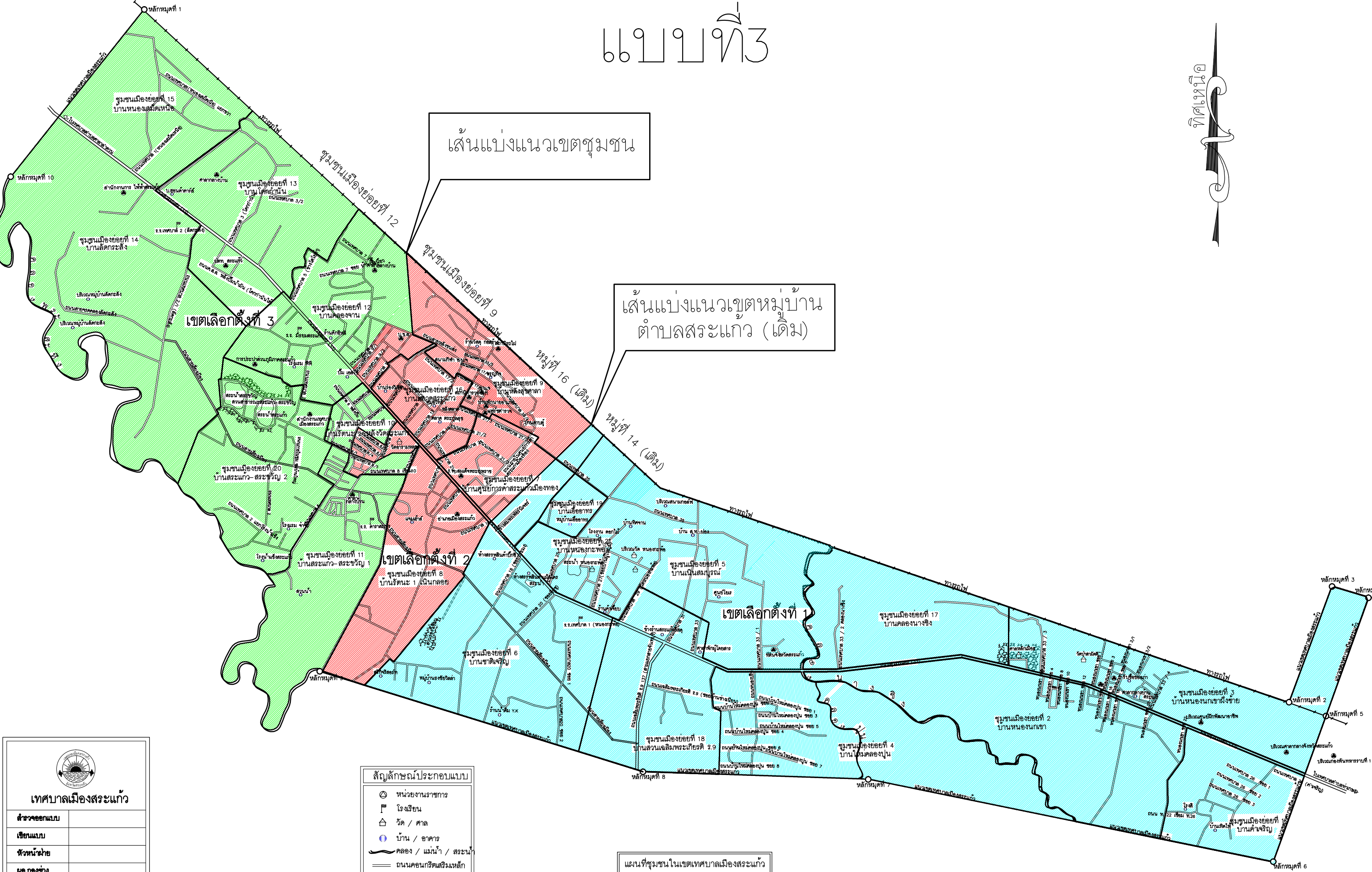
 <p>เทศบาลเมืองสระแก้ว</p>	
สำรวจออกแบบ	
เขียนแบบ	
หัวหน้าฝ่าย	
ผอ.กองช่าง	
ปลัดเทศบาล	
นายกเทศมนตรี	

สัญลักษณ์ประกอบแบบ	
	หน่วยงานราชการ
	โรงเรียน
	วัด / ศาล
	บ้าน / อาคาร
	คลอง / แม่น้ำ / สระน้ำ
	ถนนคอนกรีตเสริมเหล็ก
	ถนนแอสฟัลติก
	ถนนดินลูกรัง

แผนที่ชุมชนในเขตเทศบาลเมืองสระแก้ว
ไม่มาตราส่วน

แบบที่ 3

ทิศเหนือ



เส้นแบ่งแนวเขตชุมชน

เส้นแบ่งแนวเขตหมู่บ้าน ตำบลสระแก้ว (เดิม)

เทศบาลเมืองสระแก้ว

ตัวออกแบบ	
เขียนแบบ	
หัวหน้าฝ่าย	
ผอ.กองช่าง	
ปลัดเทศบาล	
นายกเทศมนตรี	

สัญลักษณ์ประกอบแบบ

- หน่วยงานราชการ
- โรงเรียน
- วัด / ศาล
- บ้าน / อาคาร
- คลอง / แม่น้ำ / สระน้ำ
- ถนนคอนกรีตเสริมเหล็ก
- ถนนแอสฟัลติก
- ถนนดินลูกรัง

แผนที่ชุมชนในเขตเทศบาลเมืองสระแก้ว
ไม่มาตราส่วน