

APU
ค.ค.ท. / 12 ก.พ. ๖๓

ด่วนที่สุด

ที่ ลต (สก) ๐๐๐๒ / ว ๑๕



เลือกตั้งท้องถิ่น

สำนักงานคณะกรรมการการเลือกตั้ง
ประจำจังหวัดสระแก้ว

๒/๒ ถนนเฉลิมพระเกียรติ ร. ๙

อำเภอเมือง จังหวัดสระแก้ว ๒๗๐๐๐

สำนักปลัดเทศบาลเมืองสระแก้ว
เลขรับที่ 1241
วันที่รับ 12 ก.พ. 2563
11.30 น.

๑๑ กุมภาพันธ์ ๒๕๖๓

เรื่อง การรับฟังความคิดเห็นการแบ่งเขตเลือกตั้งสมาชิกสภาองค์การบริหารส่วนจังหวัดสระแก้ว

เรียน นายกเทศมนตรี ทุกแห่ง และนายกองค์การบริหารส่วนตำบล ทุกแห่ง

- สิ่งที่ส่งมาด้วย
๑. ข่าวประชาสัมพันธ์การแบ่งเขตเลือกตั้งสมาชิกสภาองค์การบริหารส่วนจังหวัดสระแก้ว
 ๒. โทสรสารแจ้งผลการปิดประกาศรูปแบบการแบ่งเขตเลือกตั้ง จำนวน ๑ ฉบับ
 ๓. โทสรสารแจ้งผลการตรวจสอบแนวเขตการปกครอง จำนวน ๑ ฉบับ

ด้วยระเบียบคณะกรรมการการเลือกตั้งว่าด้วยการเลือกตั้งสมาชิกสภาท้องถิ่นหรือผู้บริหารท้องถิ่น พ.ศ. ๒๕๖๒ ข้อ ๑๓ ให้ผู้อำนวยการการเลือกตั้งประจำจังหวัดดำเนินการเกี่ยวกับการแบ่งเขตเลือกตั้งของแต่ละองค์การปกครองส่วนท้องถิ่น ตามกฎหมายว่าด้วยการเลือกตั้งสมาชิกสภาท้องถิ่นหรือผู้บริหารท้องถิ่น โดยพิจารณาจำนวนราษฎรขององค์การปกครองส่วนท้องถิ่นจากประกาศจำนวนราษฎรที่ประกาศในที่สุดทำก่อนปีที่มีการเลือกตั้ง และสำนักงานคณะกรรมการการเลือกตั้งประจำจังหวัดสระแก้วได้ดำเนินการแบ่งเขตเลือกตั้งสมาชิกสภาองค์การบริหารส่วนจังหวัดสระแก้ว จำนวนอำเภอละ ๓ รูปแบบ เพื่อนำเสนอคณะกรรมการแบ่งเขตเลือกตั้งพิจารณาแบ่งเขตเลือกตั้ง ต่อไป

ดังนั้น เพื่อให้การแบ่งเขตเลือกตั้งสมาชิกสภาองค์การบริหารส่วนจังหวัดสระแก้ว เป็นไปด้วยความเรียบร้อย จึงขอความร่วมมือดำเนินการดังนี้

๑. ดาวน์โหลดประกาศและรูปแบบการแบ่งเขตเลือกตั้งสมาชิกสภาองค์การบริหารส่วนจังหวัดสระแก้ว ทั้ง ๓ รูปแบบของทุกอำเภอจาก <http://sakaeo.ect.go.th> เพื่อนำไปปิดประกาศให้ประชาชนได้ทราบ ทั้งนี้ ขอความร่วมมือปิดประกาศให้ประชาชนทราบ แบบภายในวันที่ ๑๔ กุมภาพันธ์ ๒๕๖๓ และแจ้งผลการปิดประกาศให้สำนักงานคณะกรรมการการเลือกตั้งประจำจังหวัดสระแก้วทราบ ตามสิ่งที่ส่งมาด้วย ๒ ภายในวันที่ ๑๔ กุมภาพันธ์ ๒๕๖๓

๒. เผยแพร่ข่าวประชาสัมพันธ์ของสำนักงานคณะกรรมการการเลือกตั้งประจำจังหวัดสระแก้ว ทางช่องทางกระจายข่าวหรือสื่อต่างๆ ของหน่วยงานเพื่อให้ประชาชนได้รับทราบ

๓. เนื่องจากระเบียบฯ ข้อ ๑๒ (๒) กำหนดว่าในการแบ่งเขตเลือกตั้งในแต่ละเขตต้องมีพื้นที่ติดต่อกัน ดังนั้น จึงขอให้ท่านตรวจสอบเขตการปกครองของท่านตามรูปแบบการแบ่งเขตสมาชิกสภาองค์การบริหารส่วนจังหวัดสระแก้ว ทั้ง ๓ รูปแบบ ว่ามีแนวเขตติดต่อกับองค์การปกครองส่วนท้องถิ่นอื่นในแต่ละเขตเลือกตั้ง ที่สำนักงานคณะกรรมการการเลือกตั้งประจำจังหวัดสระแก้วได้ดำเนินการแบ่งเขตหรือไม่

/ และขอความกรุณา....

และขอความกรุณาแจ้งผลการตรวจสอบให้สำนักงานคณะกรรมการการเลือกตั้งประจำจังหวัดสระแก้วทราบ
ตามสิ่งที่ส่งมาด้วย ๓ ที่ได้ส่งมาพร้อมนี้ ทางโทรสารหมายเลข ๐๓๗ ๒๔๑๖๒๔ ภายในวันที่ ๒๔
กุมภาพันธ์ ๒๕๖๓

จึงเรียนมาเพื่อโปรดพิจารณา

ขอแสดงความนับถือ



(นายพงษ์เกตุ เต็มกิจจนสาร)

ผู้อำนวยการการเลือกตั้งประจำจังหวัดสระแก้ว

งานจัดการเลือกตั้ง

โทร. ๐ - ๓๗๒๔ - ๑๖๒๒ ต่อ ๑๑๑, ๐ - ๓๗๒๔ - ๑๖๒๔

โทรสาร ๐ - ๓๗๒๔ - ๑๖๒๔

<http://sakaecct.go.th>

/A/21/หนังสือออกแบ่งเขต63/แบ่งเขต



ประกาศสำนักงานคณะกรรมการการเลือกตั้งประจำจังหวัดสระแก้ว
เรื่อง การรับฟังความคิดเห็นรูปแบบการแบ่งเขตเลือกตั้ง
สมาชิกสภาองค์การบริหารส่วนจังหวัดสระแก้ว

อาศัยอำนาจตามมาตรา ๒๐ แห่งพระราชบัญญัติการเลือกตั้งสมาชิกสภาท้องถิ่นหรือผู้บริหารท้องถิ่น พ.ศ. ๒๕๖๒ ประกอบข้อ ๑๒ (๒) ข้อ ๑๓ และข้อ ๑๔ ของระเบียบคณะกรรมการการเลือกตั้งว่าด้วยการเลือกตั้งสมาชิกสภาท้องถิ่นหรือผู้บริหารท้องถิ่น ๒๕๖๒ แก้ไขเพิ่มเติมถึง (ฉบับที่ ๒) พ.ศ. ๒๕๖๓ สำนักงานคณะกรรมการการเลือกตั้งประจำจังหวัดสระแก้วได้ดำเนินการแบ่งเขตเลือกตั้งสมาชิกสภาองค์การบริหารส่วนจังหวัดสระแก้ว จำนวน ๓ รูปแบบ โดยใช้ข้อมูลจำนวนราษฎร ณ วันที่ ๓๑ ธันวาคม ๒๕๖๒ จึงขอประกาศรูปแบบการแบ่งเขตเลือกตั้งสมาชิกสภาองค์การบริหารส่วนจังหวัดสระแก้ว ให้ประชาชนทราบ เพื่อเปิดโอกาสให้ประชาชนมีส่วนร่วมในการแสดงความคิดเห็นและข้อเสนอแนะ (รายละเอียดตามเอกสารแนบท้ายประกาศ) ซึ่งหลักเกณฑ์ในการแบ่งเขตเลือกตั้งสมาชิกสภาองค์การบริหารส่วนจังหวัดตามระเบียบฯ ข้อ ๑๒ สรุปได้ดังนี้

๑. ต้องมีจำนวนราษฎรในแต่ละเขตเลือกตั้งใกล้เคียงกัน โดยผลต่างของจำนวนราษฎรระหว่างเขตเลือกตั้งไม่ควรเกินร้อยละ ๑๐ ของอัตราค่าเฉลี่ยราษฎรหนึ่งเขตเลือกตั้ง
๒. ให้แบ่งพื้นที่ของแต่ละเขตเลือกตั้งต้องติดต่อกัน
๓. คำนึงถึงตำบลที่มีจำนวนราษฎรมากที่สุดเป็นหลัก
๔. คำนึงถึงการเคยอยู่ในเขตเลือกตั้งเดียวกัน
๕. คำนึงถึงความสะดวกในการคมนาคมระหว่างกัน


ทั้งนี้ ประชาชนสามารถแสดงความคิดเห็นและข้อเสนอเกี่ยวกับการแบ่งเขตเลือกตั้งดังกล่าว เป็นหนังสือส่งให้ผู้อำนวยการการเลือกตั้งประจำจังหวัดสระแก้ว (สำนักงานคณะกรรมการการเลือกตั้งประจำจังหวัดสระแก้ว ๒/๒ ถนนเฉลิมพระเกียรติ ร ๙ ตำบลสระแก้ว อำเภอเมืองสระแก้ว จังหวัดสระแก้ว ๒๗๐๐๐) ภายในสิบวันนับตั้งแต่วันประกาศ หลังจากนั้นคณะกรรมการแบ่งเขตเลือกตั้งสมาชิกสภาท้องถิ่นจังหวัดสระแก้วจักได้นำความคิดเห็นและข้อเสนอแนะมาประกอบการพิจารณาและนำเสนอคณะกรรมการเลือกตั้งเพื่อดำเนินการต่อไป

จึงประกาศให้ทราบโดยทั่วกัน

ประกาศ ณ วันที่ ๑๔ เดือน กุมภาพันธ์ พ.ศ. ๒๕๖๓

(นายพงษ์เกตุ เตมิกิจธนสาร)

ผู้อำนวยการการเลือกตั้งประจำจังหวัดสระแก้ว



สำนักงานคณะกรรมการการเลือกตั้งประจำจังหวัดสระแก้ว โทร ๐-๓๗๒๔-๑๖๒๒

ข่าวประชาสัมพันธ์

งานจัดการเลือกตั้ง : วันที่ ๑๓ กุมภาพันธ์ ๒๕๖๓

การรับฟังความคิดเห็นการแบ่งเขตเลือกตั้ง สมาชิกสภาองค์การบริหารส่วนจังหวัดสระแก้ว

ด้วยสำนักงานคณะกรรมการการเลือกตั้งประจำจังหวัดสระแก้ว ได้ดำเนินการแบ่งเขตเลือกตั้งสมาชิกสภาองค์การบริหารส่วนจังหวัดสระแก้ว ของทุกอำเภอ เป็น ๓ รูปแบบ เพื่อเตรียมการเลือกตั้งสมาชิกสภาองค์การบริหารส่วนจังหวัดสระแก้วและนายกองค์การบริหารส่วนจังหวัดสระแก้ว โดยได้ปิดประกาศรูปแบบการแบ่งเขตเลือกตั้ง ณ ศาลากลางจังหวัดสระแก้ว ที่ว่าการอำเภอ องค์การบริหารส่วนจังหวัดสระแก้ว เทศบาล องค์การบริหารส่วนตำบล ทุกแห่ง และประกาศในเว็บไซต์ของสำนักงานคณะกรรมการการเลือกตั้งประจำจังหวัดสระแก้ว <http://sakaeo.ect.go.th>


ดังนั้น เพื่อให้การแบ่งเขตเลือกตั้งสมาชิกสภาองค์การบริหารส่วนจังหวัดสระแก้ว เป็นไปด้วยความเรียบร้อย จึงขอประชาสัมพันธ์ให้ประชาชนผู้สนใจได้พิจารณา รูปแบบการแบ่งเขตเลือกตั้งดังกล่าว หากมีความคิดเห็นหรือข้อเสนอแนะ สามารถแสดงความคิดเห็นหรือข้อเสนอแนะได้ โดยทำเป็นหนังสือยื่น ณ สำนักงานคณะกรรมการการเลือกตั้งประจำจังหวัดสระแก้ว ภายใน ๑๐ วัน นับตั้งแต่วันประกาศ ทั้งนี้การเสนอความคิดเห็นหรือข้อเสนอแนะรูปแบบการแบ่งเขตเลือกตั้งต้องเป็นไปตามที่กฎหมายและระเบียบกำหนด

เอกสารแนบท้าย
ประกาศสำนักงานคณะกรรมการการเลือกตั้งประจำจังหวัดสระแก้ว
เรื่อง การรับฟังความคิดเห็นรูปแบบการแบ่งเขตเลือกตั้ง
สมาชิกสภาองค์การบริหารส่วนจังหวัดสระแก้ว
ลงวันที่ ๑๔ กุมภาพันธ์ ๒๕๖๓


รูปแบบที่ ๑

ลำดับ ที่	อำเภอ	จำนวน สมาชิกที่ จะพึงมีทั้ง อำเภอ	จำนวน เขต เลือกตั้ง	เขต เลือกตั้ง ที่	ท้องที่ที่ประกอบเป็นเขตเลือกตั้ง
๑	เมืองสระแก้ว	๖	๖	๑	๑. เทศบาลเมืองสระแก้ว ๒. ตำบลสระแก้ว (นอกเขต เทศบาลเมืองสระแก้ว เฉพาะ หมู่ที่ ๑, หมู่ที่ ๔, หมู่ที่ ๘, หมู่ที่ ๑๑)
				๒	๑. ตำบลท่าแยก ๒. ตำบลหนองบอน (เฉพาะ หมู่ที่ ๑-๓, หมู่ที่ ๘-๑๒) ๓. ตำบลโคกบึงช้าง (เฉพาะ หมู่ที่ ๑๖)
				๓	๑. เทศบาลตำบลศาลาลำดวน ๒. ตำบลโคกบึงช้าง (ยกเว้น หมู่ที่ ๑๖) ๓. ตำบลศาลาลำดวน (นอกเขตเทศบาลตำบลศาลาลำดวน เฉพาะ หมู่ที่ ๒, หมู่ที่ ๓, หมู่ที่ ๘, หมู่ที่ ๑๑, หมู่ที่ ๑๒)
				๔	๑. ตำบลบ้านแก้ง ๒. ตำบลศาลาลำดวน (นอกเขตเทศบาลตำบลศาลาลำดวน เฉพาะ หมู่ที่ ๔-๗, หมู่ที่ ๙, หมู่ที่ ๑๓, หมู่ที่ ๑๔)
				๕	๑. ตำบลสระขวัญ ๒. ตำบลศาลาลำดวน (นอกเขตเทศบาลตำบลศาลาลำดวน เฉพาะ หมู่ที่ ๑๐, หมู่ที่ ๑๕)
				๖	๑. เทศบาลตำบลท่าเกษม ๒. ตำบลท่าเกษม (เฉพาะนอกเขตเทศบาลตำบลท่าเกษม) ๓. ตำบลสระแก้ว (นอกเขตเทศบาลเมืองสระแก้ว ยกเว้น หมู่ที่ ๑, หมู่ที่ ๔, หมู่ที่ ๘, หมู่ที่ ๑๑) ๔. ตำบลหนองบอน (เฉพาะ หมู่ที่ ๔-๗)
๒	อรัญประเทศ	๕	๕	๑	๑. ตำบลหนองสังข์ ๒. ตำบลป่าไร่ ๓. ตำบลหันทราย (ยกเว้น หมู่ที่ ๔, หมู่ที่ ๗)
				๒	๑. ตำบลบ้านใหม่หนองไทร ๒. ตำบลบ้านด่าน ๓. ตำบลหันทราย (เฉพาะ หมู่ที่ ๔, หมู่ที่ ๗) ๔. ตำบลเมืองไผ่ (เฉพาะ หมู่ที่ ๑)


/ เขตเลือกตั้งที่ ...




ลำดับที่	อำเภอ	จำนวนสมาชิกที่จะพึงมีทั้งอำเภอ	จำนวนเขตเลือกตั้ง	เขตเลือกตั้งที่	ท้องที่ที่ประกอบเป็นเขตเลือกตั้ง
				๓	๑. ตำบลปากห้วย ๒. ตำบลคลองน้ำใส ๓. ตำบลท่าข้าม ๔. ตำบลเมืองใหม่ (เฉพาะ หมู่ที่๒)
				๔	๑. ตำบลทับพริก ๒. ตำบลผ่านศึก ๓. ตำบลคลองทับจันทร์ ๔. ตำบลเมืองใหม่ (ยกเว้น หมู่ที่๑, หมู่ที่๒)
				๕	๑. เทศบาลเมืองอรุณยูประเทศ
๓	วัฒนานคร	๔	๔	๑	๑. ตำบลวัฒนานคร ๒. เทศบาลตำบลวัฒนานคร ๓. ตำบลฝักชะ ๔. ตำบลหนองแวง (เฉพาะ หมู่ที่๖)
				๒	๑. ตำบลท่าเกวียน ๒. ตำบลห้วยโจด ๓. ตำบลโนนหมากเค็ง (ยกเว้น หมู่ที่๑, หมู่ที่๒, หมู่ที่๓)
				๓	๑. ตำบลหนองตะเคียนบอน ๒. ตำบลหนองน้ำใส ๓. ตำบลหนองหมากฝ้าย (เฉพาะ หมู่ที่๑, หมู่ที่๒, หมู่ที่๓) ๔. ตำบลโนนหมากเค็ง (เฉพาะ หมู่ที่๑, หมู่ที่๒, หมู่ที่๓) ๕. ตำบลหนองแวง (ยกเว้น หมู่ที่๖)
				๔	๑. ตำบลแซร์อ ๒. ตำบลช่องกุ่ม ๓. ตำบลหนองหมากฝ้าย (ยกเว้น หมู่ที่๑, หมู่ที่๒, หมู่ที่๓)
๔	วังน้ำเย็น	๓	๓	๑	๑. เทศบาลเมืองวังน้ำเย็น
				๒	๑. ตำบลคลองหินปูน ๒. ตำบลตาหลังโน (ยกเว้น หมู่ที่๓, หมู่ที่๕, หมู่ที่๑๔, หมู่ที่๑๙, หมู่ที่๒๐, หมู่ที่๒๑)
				๓	๑. ตำบลทุ่งมหาเจริญ ๒. ตำบลตาหลังโน (เฉพาะ หมู่ที่๓, หมู่ที่๕, หมู่ที่๑๔, หมู่ที่๑๙, หมู่ที่๒๐, หมู่ที่๒๑)



ลำดับ ที่	อำเภอ	จำนวน สมาชิกที่ จะพึงมีทั้ง อำเภอ	จำนวน เขต เลือกตั้ง	เขต เลือกตั้ง ที่	ท้องที่ที่ประกอบเป็นเขตเลือกตั้ง
๕	เขาค้อ	๓	๓	๑	๑. เทศบาลตำบลเขาค้อ ๒. ตำบลเขาสวน ๓. ตำบลเขาค้อ (เฉพาะนอกเขตเทศบาลตำบลเขาค้อ)
				๒	๑. ตำบลหนองบัว (ยกเว้น หมู่ที่๗, หมู่ที่๘, หมู่ที่๑๘, หมู่ที่๒๑)
				๓	๑. ตำบลพระเพลิง ๒. ตำบลหนองบัว (เฉพาะ หมู่ที่๗, หมู่ที่๘, หมู่ที่๑๘, หมู่ที่๒๑)
๖	ตาพระยา	๓	๓	๑	๑. เทศบาลตำบลตาพระยา ๒. ตำบลตาพระยา (นอกเขตเทศบาลตำบลตาพระยา ยกเว้น หมู่ที่๓, หมู่ที่๑๖) ๓. ตำบลโคกลาน (ยกเว้น หมู่ที่๑, หมู่ที่๒)
				๒	๑. ตำบลทัพราช ๒. ตำบลโคกลาน (เฉพาะ หมู่ที่๑, หมู่ที่๒)
				๓	๑. ตำบลทัพเสด็จ ๒. ตำบลทัพไทย ๓. ตำบลตาพระยา (นอกเขตเทศบาลตำบลตาพระยา เฉพาะ หมู่ที่๓, หมู่ที่๑๖)
๗	คลองหาด	๒	๒	๑	๑. ตำบลไทยอุดม ๒. ตำบลคลองไถ่ ๓. ตำบลคลองหาด (ยกเว้น หมู่ที่๒, หมู่ที่๑๑)
				๒	๑. ตำบลชัยมฤค ๒. ตำบลไทรเดี่ยว ๓. ตำบลเบญจขร ๔. ตำบลไทรทอง ๕. ตำบลคลองหาด (เฉพาะ หมู่ที่๒, หมู่ที่๑๑)
๘	วังสมบูรณ์	๒	๒	๑	๑. เทศบาลตำบลวังสมบูรณ์ ๒. เทศบาลตำบลวังทอง (เฉพาะ หมู่ที่๑, หมู่ที่๒, หมู่ที่๕, หมู่ที่๙-๑๑, หมู่ที่๑๓, หมู่ที่๑๕)
				๒	๑. ตำบลวังใหม่ ๒. เทศบาลตำบลวังทอง (ยกเว้น หมู่ที่๑, หมู่ที่๒, หมู่ที่๕, หมู่ที่๙-๑๑, หมู่ที่๑๓, หมู่ที่๑๕)

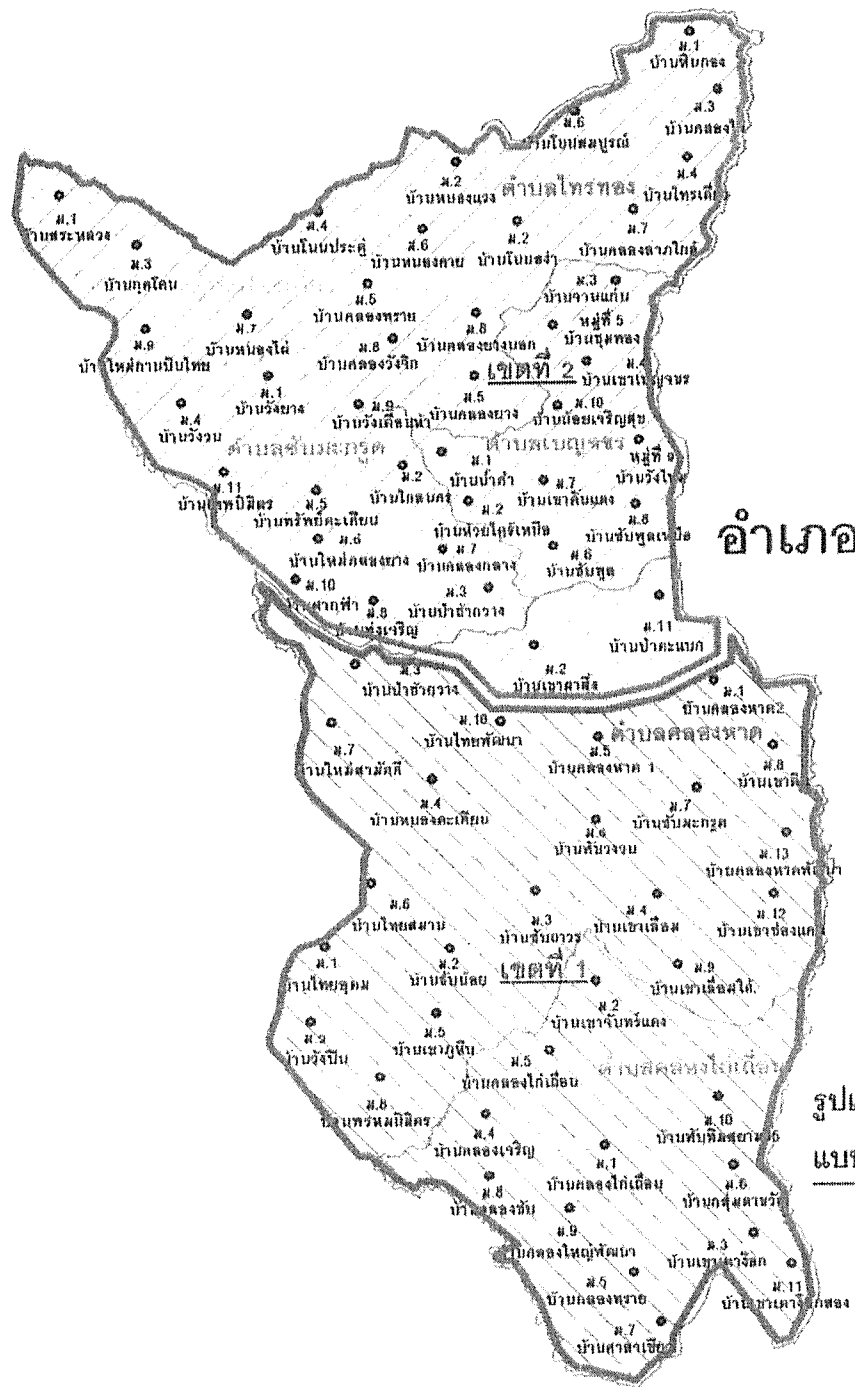


ลำดับ ที่	อำเภอ	จำนวน สมาชิกที่ จะพึงมีทั้ง อำเภอ	จำนวน เขต เลือกตั้ง	เขต เลือกตั้ง ที่	ท้องที่ที่ประกอบเป็นเขตเลือกตั้ง
๔	โคกสูง	๒	๒	๑	๑. ตำบลโนนหมากมูน ๒. ตำบลหนองม่วง
				๒	๑. ตำบลโคกสูง ๒. ตำบลหนองแวง



(นายพงษ์เขต เต็มกิจธนสาร)

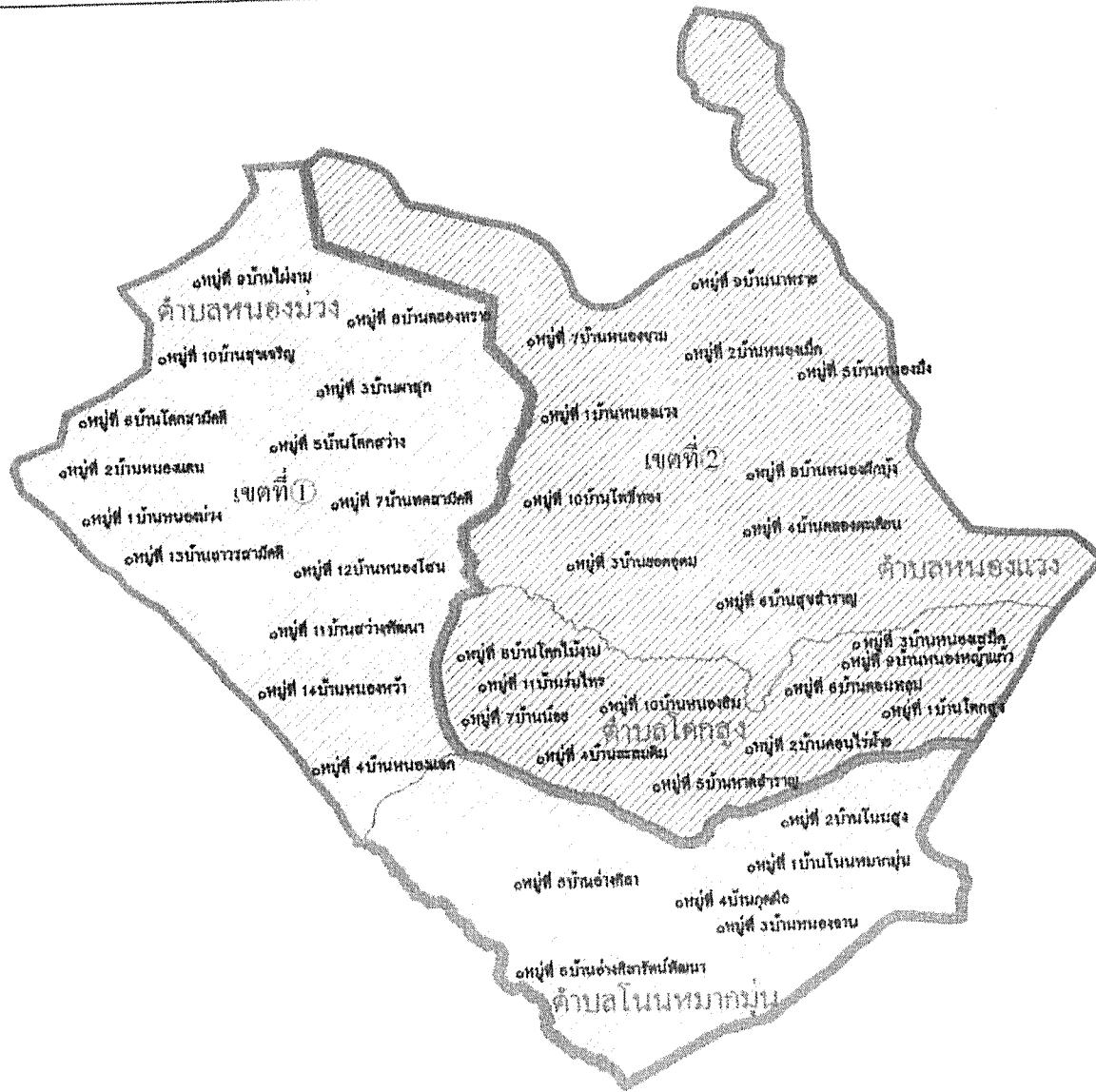
ผู้อำนวยการการเลือกตั้งประจำจังหวัดสระแก้ว



อำเภอคลองหาด

รูปแบบที่ 1

แบบ แบ่งเขตเลือกตั้งสภาองค์การบริหารส่วนจังหวัดสระแก้ว เขตอำเภอคลองหาด



อำเภอ โคกสูง

รูปแบบที่ 1

แบบ แบ่งเขตเลือกตั้ง สมาชิกสภาองค์การบริหารส่วนจังหวัดสระแก้ว เขต อำเภอ โคกสูง

เอกสารแนบท้าย
 ประกาศสำนักงานคณะกรรมการการเลือกตั้งประจำจังหวัดสระแก้ว
 เรื่อง การรับฟังความคิดเห็นรูปแบบการแบ่งเขตเลือกตั้ง
 สมาชิกสภาองค์การบริหารส่วนจังหวัดสระแก้ว
 ลงวันที่ ๑๔ กุมภาพันธ์ ๒๕๖๓



รูปแบบที่ ๒

ลำดับที่	อำเภอ	จำนวนสมาชิกที่จะพึงมีทั้งอำเภอ	จำนวนเขตเลือกตั้ง	เขตเลือกตั้งที่	ท้องที่ที่ประกอบเป็นเขตเลือกตั้ง
๑	เมืองสระแก้ว	๖	๖	๑	๑. เทศบาลเมืองสระแก้ว ๒. ตำบลสระแก้ว (นอกเขต เทศบาลเมืองสระแก้ว เฉพาะ หมู่ที่ ๑, หมู่ที่ ๔, หมู่ที่ ๘, หมู่ที่ ๑๑)
				๒	๑. ตำบลท่าแยก ๒. ตำบลหนองบอน (เฉพาะ หมู่ที่ ๑-๓, หมู่ที่ ๘-๑๒) ๓. ตำบลโคกปี่ฆ้อง (เฉพาะ หมู่ที่ ๑๖)
				๓	๑. เทศบาลตำบลศาลาลำดวน ๒. ตำบลโคกปี่ฆ้อง (ยกเว้น หมู่ที่ ๑๖) ๓. ตำบลศาลาลำดวน (นอกเขตเทศบาลตำบลศาลาลำดวน เฉพาะ หมู่ที่ ๒, หมู่ที่ ๓, หมู่ที่ ๘, หมู่ที่ ๙, หมู่ที่ ๑๑, หมู่ที่ ๑๒)
				๔	๑. ตำบลบ้านแก้ง ๒. ตำบลศาลาลำดวน (นอกเขตเทศบาลตำบลศาลาลำดวน เฉพาะ หมู่ที่ ๔-๗, หมู่ที่ ๑๓, หมู่ที่ ๑๔)
				๕	๑. ตำบลสระขวัญ ๒. ตำบลศาลาลำดวน (นอกเขตเทศบาลตำบลศาลาลำดวน เฉพาะ หมู่ที่ ๑๐, หมู่ที่ ๑๕)
				๖	๑. เทศบาลตำบลท่าเกษม ๒. ตำบลท่าเกษม (เฉพาะนอกเขตเทศบาลตำบลท่าเกษม) ๓. ตำบลสระแก้ว (นอกเขตเทศบาลเมืองสระแก้ว ยกเว้น หมู่ที่ ๑, หมู่ที่ ๔, หมู่ที่ ๘, หมู่ที่ ๑๑) ๔. ตำบลหนองบอน (เฉพาะ หมู่ที่ ๔-๗)
๒	อรัญประเทศ	๕	๕	๑	๑. ตำบลหนองสังข์ ๒. ตำบลป่าไร่ ๓. ตำบลหันทราย (ยกเว้น หมู่ที่ ๓, หมู่ที่ ๔, หมู่ที่ ๗)
				๒	๑. ตำบลบ้านใหม่หนองไทร ๒. ตำบลบ้านด่าน ๓. ตำบลหันทราย (เฉพาะ หมู่ที่ ๓, หมู่ที่ ๔, หมู่ที่ ๗) ๔. ตำบลเมืองไผ่ (เฉพาะ หมู่ที่ ๑)

ลำดับที่	อำเภอ	จำนวนสมาชิกที่จะพึงมีทั้งอำเภอ	จำนวนเขตเลือกตั้ง	เขตเลือกตั้งที่	ท้องที่ที่ประกอบเป็นเขตเลือกตั้ง
				๓	๑. ตำบลปากห้วย ๒. ตำบลคลองน้ำใส ๓. ตำบลท่าข้าม ๔. ตำบลเมืองไผ่ (เฉพาะ หมู่ที่๒)
				๔	๑. ตำบลทับพริก ๒. ตำบลผ่านศึก ๓. ตำบลคลองทับจันทร์ ๔. ตำบลเมืองไผ่ (ยกเว้น หมู่ที่๑, หมู่ที่๒)
				๕	๑. เทศบาลเมืองอรัญญประเทศ
๓	วัฒนานคร	๔	๔	๑	๑. ตำบลวัฒนานคร ๒. เทศบาลตำบลวัฒนานคร ๓. ตำบลฝักชะ ๔. ตำบลหนองแวง (เฉพาะ หมู่ที่๖)
				๒	๑. ตำบลท่าเกวียน ๒. ตำบลห้วยโจด ๓. ตำบลโนนหมากเค็ง (ยกเว้น หมู่ที่๑, หมู่ที่๒, หมู่ที่๓, หมู่ที่๕)
				๓	๑. ตำบลหนองตะเคียนบอน ๒. ตำบลหนองน้ำใส ๓. ตำบลหนองหมากฝ้าย (เฉพาะ หมู่ที่๑, หมู่ที่๒, หมู่ที่๓) ๔. ตำบลโนนหมากเค็ง (เฉพาะ หมู่ที่๑, หมู่ที่๒, หมู่ที่๓, หมู่ที่๕) ๕. ตำบลหนองแวง (ยกเว้น หมู่ที่๖)
				๔	๑. ตำบลแซร์อ ๒. ตำบลช่องกุ่ม ๓. ตำบลหนองหมากฝ้าย (ยกเว้น หมู่ที่๑, หมู่ที่๒, หมู่ที่๓)
๔	วังน้ำเย็น	๓	๓	๑	๑. เทศบาลเมืองวังน้ำเย็น
				๒	๑. ตำบลคลองหินปูน ๒. ตำบลตาหลังใน (ยกเว้น หมู่ที่๓, หมู่ที่๕, หมู่ที่๑๔, หมู่ที่๒๐, หมู่ที่๒๑)
				๓	๑. ตำบลทุ่งมหาเจริญ ๒. ตำบลตาหลังใน (เฉพาะ หมู่ที่๓, หมู่ที่๕, หมู่ที่๑๔, หมู่ที่๒๐, หมู่ที่๒๑)

ลำดับที่	อำเภอ	จำนวนสมาชิกที่จะพึงมีทั้งอำเภอ	จำนวนเขตเลือกตั้ง	เขตเลือกตั้งที่	ท้องที่ที่ประกอบเป็นเขตเลือกตั้ง
๕	เขาฉกรรจ์	๓	๓	๑	๑. เทศบาลตำบลเขาฉกรรจ์ ๒. ตำบลเขาสามสิบ ๓. ตำบลเขาฉกรรจ์ (เฉพาะนอกเขตเทศบาลตำบลเขาฉกรรจ์)
				๒	๑. ตำบลหนองหว้า (ยกเว้น หมู่ที่๗, หมู่ที่๙, หมู่ที่๑๑, หมู่ที่๑๗)
				๓	๑. ตำบลพระเพลิง ๒. ตำบลหนองหว้า (เฉพาะ หมู่ที่๗, หมู่ที่๙, หมู่ที่๑๑, หมู่ที่๑๗)
๖	ตาพระยา	๓	๓	๑	๑. เทศบาลตำบลตาพระยา ๒. ตำบลตาพระยา (นอกเขตเทศบาลตำบลตาพระยา ยกเว้น หมู่ที่๓, หมู่ที่๗, หมู่ที่๑๖) ๓. ตำบลโคกลาน (ยกเว้น หมู่ที่๑, หมู่ที่๒)
				๒	๑. ตำบลทัพราช ๒. ตำบลโคกลาน (เฉพาะ หมู่ที่๑, หมู่ที่๒)
				๓	๑. ตำบลทัพเสด็จ ๒. ตำบลทัพไทย ๓. ตำบลตาพระยา (นอกเขตเทศบาลตำบลตาพระยา เฉพาะ หมู่ที่๓, หมู่ที่๗, หมู่ที่๑๖)
๗	คลองหาด	๒	๒	๑	๑. ตำบลไทยอุดม ๒. ตำบลคลองไก่อเลื้อน ๓. ตำบลคลองหาด (ยกเว้น หมู่ที่๒, หมู่ที่๓, หมู่ที่๑๑)
				๒	๑. ตำบลขั้บมะกรูด ๒. ตำบลไทรเดี่ยว ๓. ตำบลเบญจขจร ๔. ตำบลไทรทอง ๕. ตำบลคลองหาด (เฉพาะ หมู่ที่๒, หมู่ที่๓, หมู่ที่๑๑)
๘	วังสมบูรณ์	๒	๒	๑	๑. เทศบาลตำบลวังสมบูรณ์ ๒. ตำบลวังใหม่ (เฉพาะ หมู่ที่๑-๔, หมู่ที่๖, หมู่ที่๑๐)
				๒	๑. ตำบลวังใหม่ (ยกเว้น หมู่ที่๑-๔, หมู่ที่๖, หมู่ที่๑๐) ๒. เทศบาลตำบลวังทอง

ลำดับที่	อำเภอ	จำนวนสมาชิกที่จะพึงมีทั้งอำเภอ	จำนวนเขตเลือกตั้ง	เขตเลือกตั้งที่	ท้องที่ที่ประกอบเป็นเขตเลือกตั้ง
๙	โคกสูง	๒	๒	๑	๑. ตำบลโนนหมากมูน (ยกเว้น หมู่ที่๒) ๒. ตำบลหนองม่วง
				๒	๑. ตำบลโคกสูง ๒. ตำบลหนองแวง ๓. ตำบลโนนหมากมูน (เฉพาะ หมู่ที่๒)



(นายพงษ์เกต เต็มกิจธนสาร)

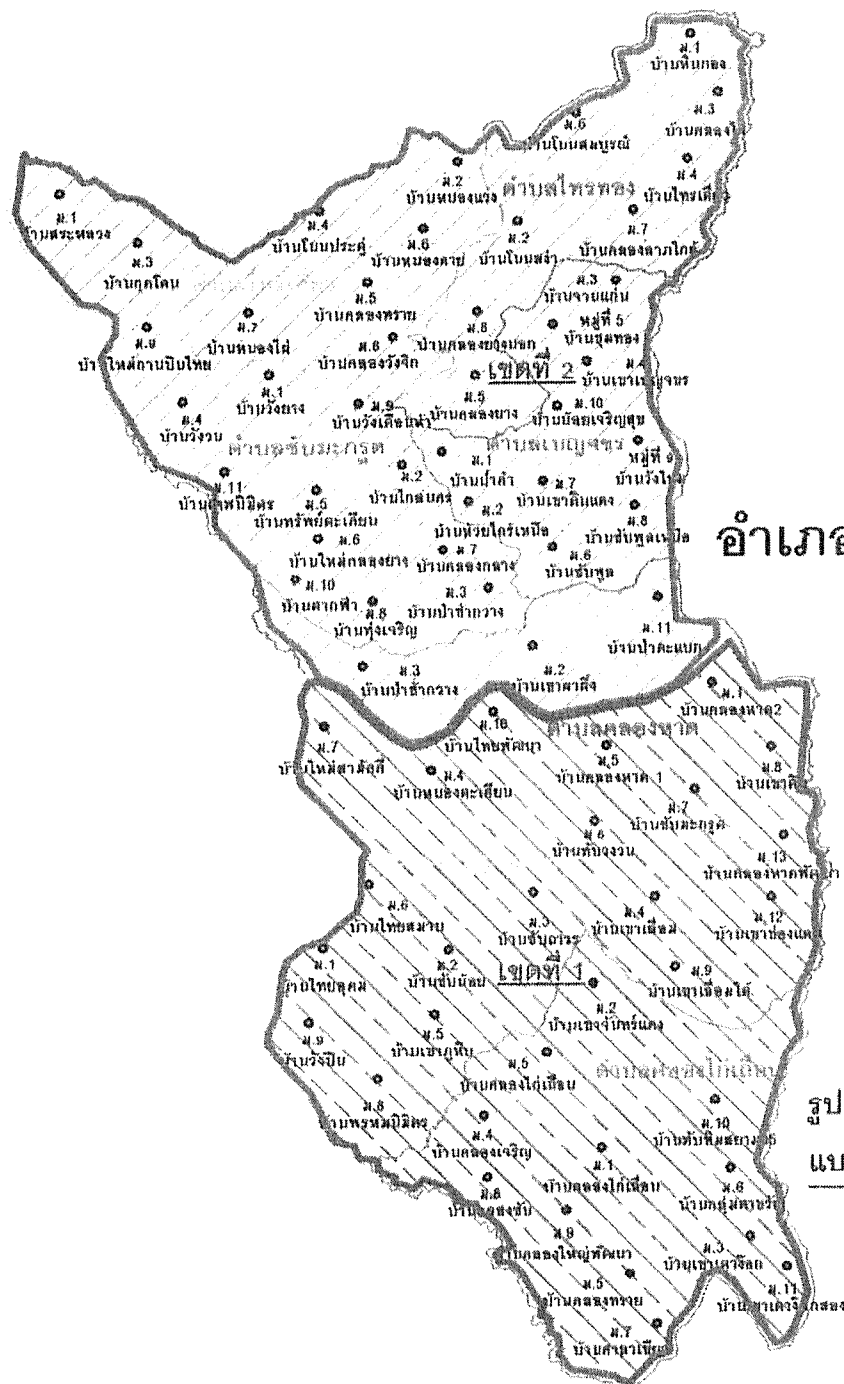
ผู้อำนวยการการเลือกตั้งประจำจังหวัดสระแก้ว



อำเภอ โครสูง

รูปแบบที่ 2

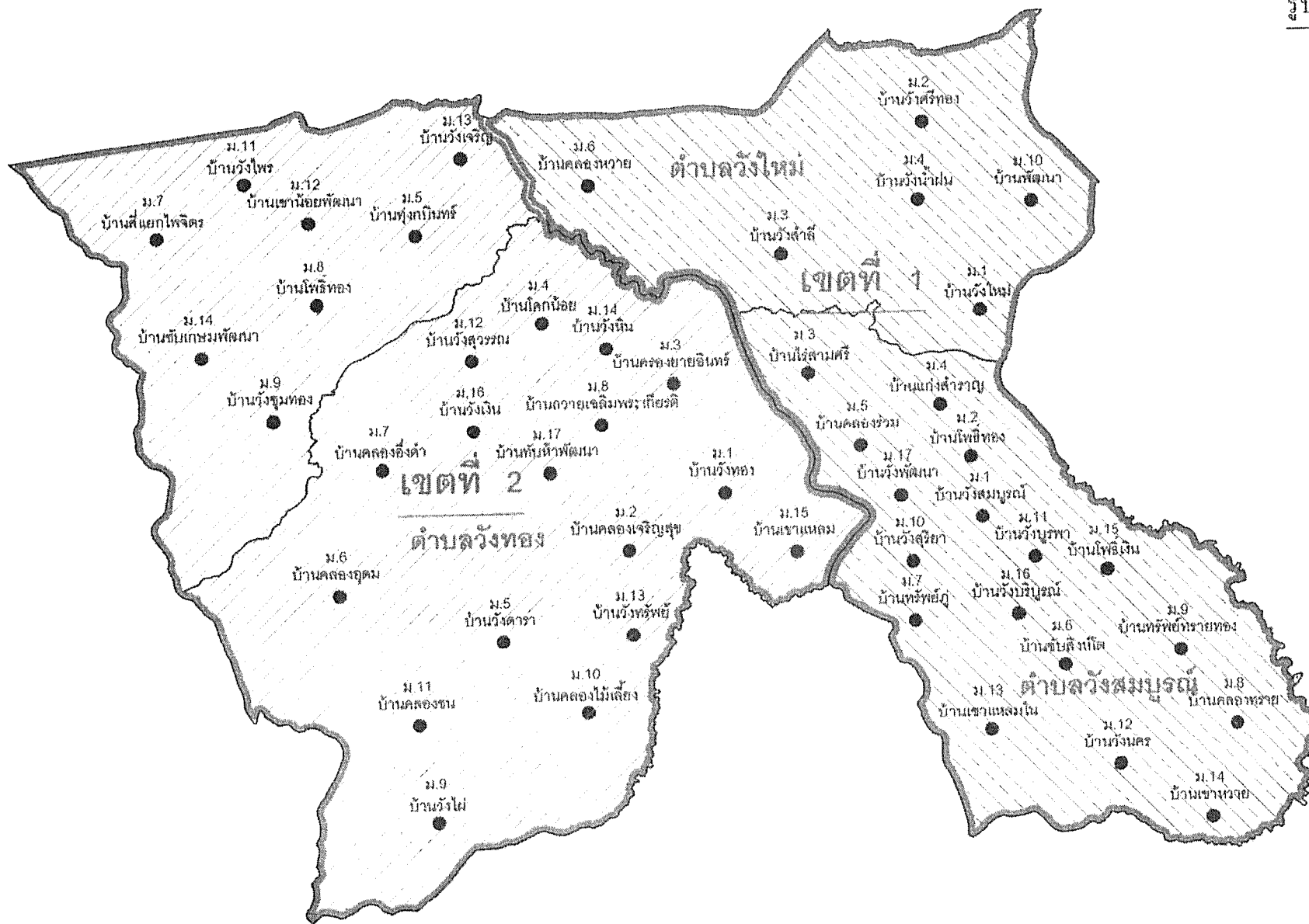
แบบ แบ่งเขตเลือกตั้ง สมาชิกสภาองค์การบริหารส่วนจังหวัดสระแก้ว เขต อำเภอ โครสูง



อำเภอคลองหาด

รูปแบบที่ 2

แบบ แบ่งเขตเลือกตั้งสภาองค์การบริหารส่วนจังหวัดสระแก้ว เขตอำเภอคลองหาด



แบบ แบ่งเขตเลือกตั้ง สมาชิกสภาองค์การบริหารส่วนจังหวัดสระแก้ว เขตอำเภอ วังสมบูรณ์

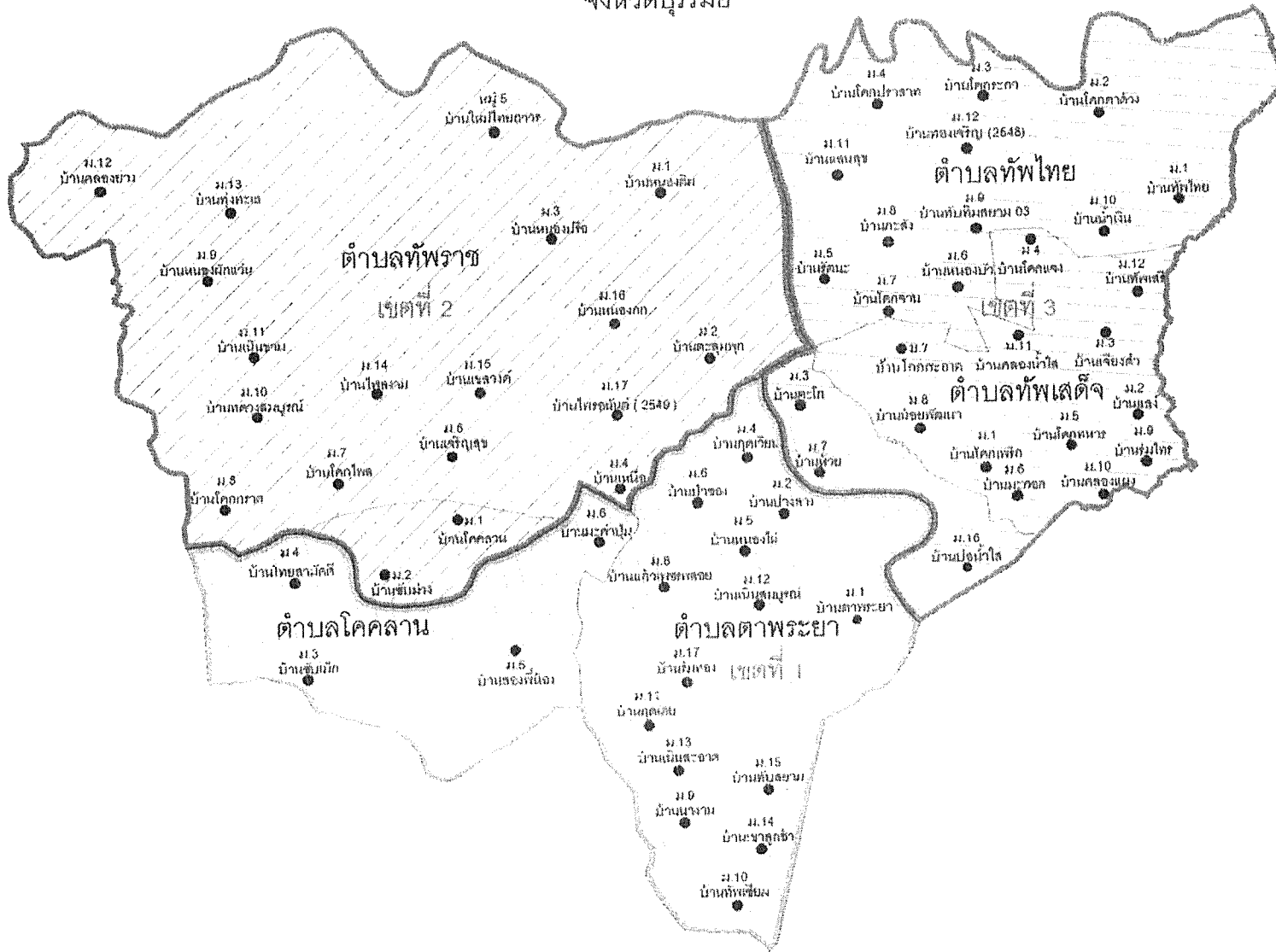
รูปแบบที่ 2



แบบ แบ่งเขตเลือกตั้ง สมาชิกสภาองค์การบริหารส่วนจังหวัดสระแก้ว

เขตอำเภอวัฒนานคร

จังหวัดบุรีรัมย์



อำเภอ ตาพระยา

รูปแบบที่ 2

แบบ แบ่งเขตเลือกตั้ง สมาชิกสภาองค์การบริหารส่วนจังหวัดสระแก้ว เขต อำเภอ ตาพระยา



แบบ แบ่งเขตเลือกตั้ง สมาชิกสภาองค์การบริหารส่วนจังหวัดสระแก้ว เขต อำเภอ อรัญประเทศ

เอกสารแนบท้าย
ประกาศสำนักงานคณะกรรมการการเลือกตั้งประจำจังหวัดสระแก้ว
เรื่อง การรับฟังความคิดเห็นรูปแบบการแบ่งเขตเลือกตั้ง
สมาชิกสภาองค์การบริหารส่วนจังหวัดสระแก้ว
ลงวันที่ ๑๔ กุมภาพันธ์ ๒๕๖๓

รูปแบบที่ ๓

ลำดับที่	อำเภอ	จำนวนสมาชิกที่จะพึงมีทั้งอำเภอ	จำนวนเขตเลือกตั้ง	เขตเลือกตั้งที่	ห้องที่ประกอบเป็นเขตเลือกตั้ง
๑	เมืองสระแก้ว	๖	๖	๑	๑. เทศบาลเมืองสระแก้ว ๒. ตำบลสระแก้ว (นอกเขต เทศบาลเมืองสระแก้ว เฉพาะ หมู่ที่๑, หมู่ที่๔, หมู่ที่๘, หมู่ที่๑๑)
				๒	๑. ตำบลท่าแยก ๒. ตำบลหนองบอน (เฉพาะ หมู่ที่๑-๓, หมู่ที่๘-๑๒) ๓. ตำบลโคกปี่ฆ้อง (เฉพาะ หมู่ที่๔, หมู่ที่๑๖)
				๓	๑. เทศบาลตำบลศาลาลำดวน ๒. ตำบลโคกปี่ฆ้อง (ยกเว้น หมู่ที่๔, หมู่ที่๑๖) ๓. ตำบลศาลาลำดวน (นอกเขตเทศบาลตำบลศาลาลำดวน เฉพาะ หมู่ที่๒, หมู่ที่๓, หมู่ที่๘, หมู่ที่๙, หมู่ที่๑๑, หมู่ที่๑๒)
				๔	๑. ตำบลบ้านแก้ง ๒. ตำบลศาลาลำดวน (นอกเขตเทศบาลตำบลศาลาลำดวน เฉพาะ หมู่ที่๕-๗, หมู่ที่๑๓, หมู่ที่๑๔)
				๕	๑. ตำบลสระขวัญ ๒. ตำบลศาลาลำดวน (นอกเขตเทศบาลตำบลศาลาลำดวน เฉพาะ หมู่ที่๑๐, หมู่ที่๑๕)
				๖	๑. เทศบาลตำบลท่าเกษม ๒. ตำบลท่าเกษม (เฉพาะนอกเขตเทศบาลตำบลท่าเกษม) ๓. ตำบลสระแก้ว (นอกเขตเทศบาลเมืองสระแก้ว ยกเว้น หมู่ที่๑, หมู่ที่๔, หมู่ที่๘, หมู่ที่๑๑) ๔. ตำบลหนองบอน (เฉพาะ หมู่ที่๕-๗)
๒	อรัญประเทศ	๕	๕	๑	๑. ตำบลหนองสังข์ ๒. ตำบลป่าไร่ ๓. ตำบลหันทราย (ยกเว้น หมู่ที่๔, หมู่ที่๗)
				๒	๑. ตำบลบ้านใหม่หนองไทร ๒. ตำบลบ้านด่าน ๓. ตำบลหันทราย (เฉพาะ หมู่ที่๔, หมู่ที่๗) ๔. ตำบลเมืองใหม่ (เฉพาะ หมู่ที่๑, หมู่ที่๓)

/เขตเลือกตั้งที่ ๓...


ลำดับที่	อำเภอ	จำนวนสมาชิกที่จะพึงมีทั้งอำเภอ	จำนวนเขตเลือกตั้ง	เขตเลือกตั้งที่	ท้องที่ที่ประกอบเป็นเขตเลือกตั้ง
				๓	๑. ตำบลพากห้วย ๒. ตำบลคลองน้ำใส ๓. ตำบลท่าข้าม ๔. ตำบลเมืองใหม่ (เฉพาะ หมู่ที่๒)
				๔	๑. ตำบลทับกรอก ๒. ตำบลผานึก ๓. ตำบลคลองทับจันทร์ ๔. ตำบลเมืองใหม่ (ยกเว้น หมู่ที่๑, หมู่ที่๒, หมู่ที่๗)
				๕	๑. เทศบาลเมืองอรัญญประเทศ
๓	วัฒนานคร	๔	๔	๑	๑. ตำบลวัฒนานคร ๒. เทศบาลตำบลวัฒนานคร ๓. ตำบลฝักชะ ๔. ตำบลหนองแวง (เฉพาะ หมู่ที่๖)
				๒	๑. ตำบลท่าเกวียน ๒. ตำบลห้วยโจด ๓. ตำบลโนนหมากเค็ง (ยกเว้น หมู่ที่๑, หมู่ที่๒, หมู่ที่๓)
				๓	๑. ตำบลหนองตะเคียนบอน ๒. ตำบลหนองน้ำใส ๓. ตำบลหนองหมากฝ้าย (เฉพาะ หมู่ที่๑-๓, หมู่ที่๖) ๔. ตำบลโนนหมากเค็ง (เฉพาะ หมู่ที่๑, หมู่ที่๒, หมู่ที่๓) ๕. ตำบลหนองแวง (ยกเว้น หมู่ที่๖)
				๔	๑. ตำบลแซร์ล่อ ๒. ตำบลช่องกุ่ม ๓. ตำบลหนองหมากฝ้าย (ยกเว้น หมู่ที่๑-๓, หมู่ที่๖)
๔	วังน้ำเย็น	๓	๓	๑	๑. เทศบาลเมืองวังน้ำเย็น
				๒	๑. ตำบลคลองหินปูน ๒. ตำบลตาหลังโนน (ยกเว้น หมู่ที่๓, หมู่ที่๕, หมู่ที่๑๔, หมู่ที่๒๐)
				๓	๑. ตำบลทุ่งมหาเจริญ ๒. ตำบลตาหลังโนน (เฉพาะ หมู่ที่๓, หมู่ที่๕, หมู่ที่๑๔, หมู่ที่๒๐)

[Handwritten signature]

ลำดับที่	อำเภอ	จำนวนสมาชิกที่จะพึงมีทั้งอำเภอ	จำนวนเขตเลือกตั้ง	เขตเลือกตั้งที่	ท้องที่ที่ประกอบเป็นเขตเลือกตั้ง
๕	เขาค้อ	๓	๓	๑	๑. เทศบาลตำบลเขาค้อ ๒. ตำบลเขาค้อสามสิบ ๓. ตำบลเขาค้อ (เฉพาะนอกเขตเทศบาลตำบลเขาค้อ)
				๒	๑. ตำบลหนองหว้า (ยกเว้น หมู่ที่๕, หมู่ที่๑๖, หมู่ที่๒๑, หมู่ที่๒๗)
				๓	๑. ตำบลพระเพ็ง ๒. ตำบลหนองหว้า (เฉพาะ หมู่ที่๕, หมู่ที่๑๖, หมู่ที่๒๑, หมู่ที่๒๗)
๖	ตาพระยา	๓	๓	๑	๑. เทศบาลตำบลตาพระยา ๒. ตำบลตาพระยา (นอกเขตเทศบาลตำบลตาพระยา ยกเว้น หมู่ที่๑, หมู่ที่๓, หมู่ที่๑๖) ๓. ตำบลโคกลาน (ยกเว้น หมู่ที่๑, หมู่ที่๒)
				๒	๑. ตำบลทัพราช ๒. ตำบลโคกลาน (เฉพาะ หมู่ที่๑, หมู่ที่๒)
				๓	๑. ตำบลทัพเสด็จ ๒. ตำบลทัพไทย ๓. ตำบลตาพระยา (นอกเขตเทศบาลตำบลตาพระยา เฉพาะ หมู่ที่๑, หมู่ที่๓, หมู่ที่๑๖)
๗	คลองหาด	๒	๒	๑	๑. ตำบลไทยอุดม ๒. ตำบลคลองไก่อี้น ๓. ตำบลคลองหาด (ยกเว้น หมู่ที่๒, หมู่ที่๕, หมู่ที่๑๑)
				๒	๑. ตำบลรับมะกรูด ๒. ตำบลไทรเคี้ยว ๓. ตำบลเบญจขร ๔. ตำบลไทรทอง ๕. ตำบลคลองหาด (เฉพาะ หมู่ที่๒, หมู่ที่๕, หมู่ที่๑๑)
๘	วังสมบูรณ์	๒	๒	๑	๑. เทศบาลตำบลวังสมบูรณ์ (เฉพาะ หมู่ที่๑-๕, หมู่ที่๑๑, หมู่ที่๑๕, หมู่ที่๑๗) ๒. ตำบลวังใหม่
				๒	๑. เทศบาลตำบลวังสมบูรณ์ (ยกเว้น หมู่ที่๑-๕, หมู่ที่๑๑, หมู่ที่๑๕, หมู่ที่๑๗) ๒. เทศบาลตำบลวังทอง

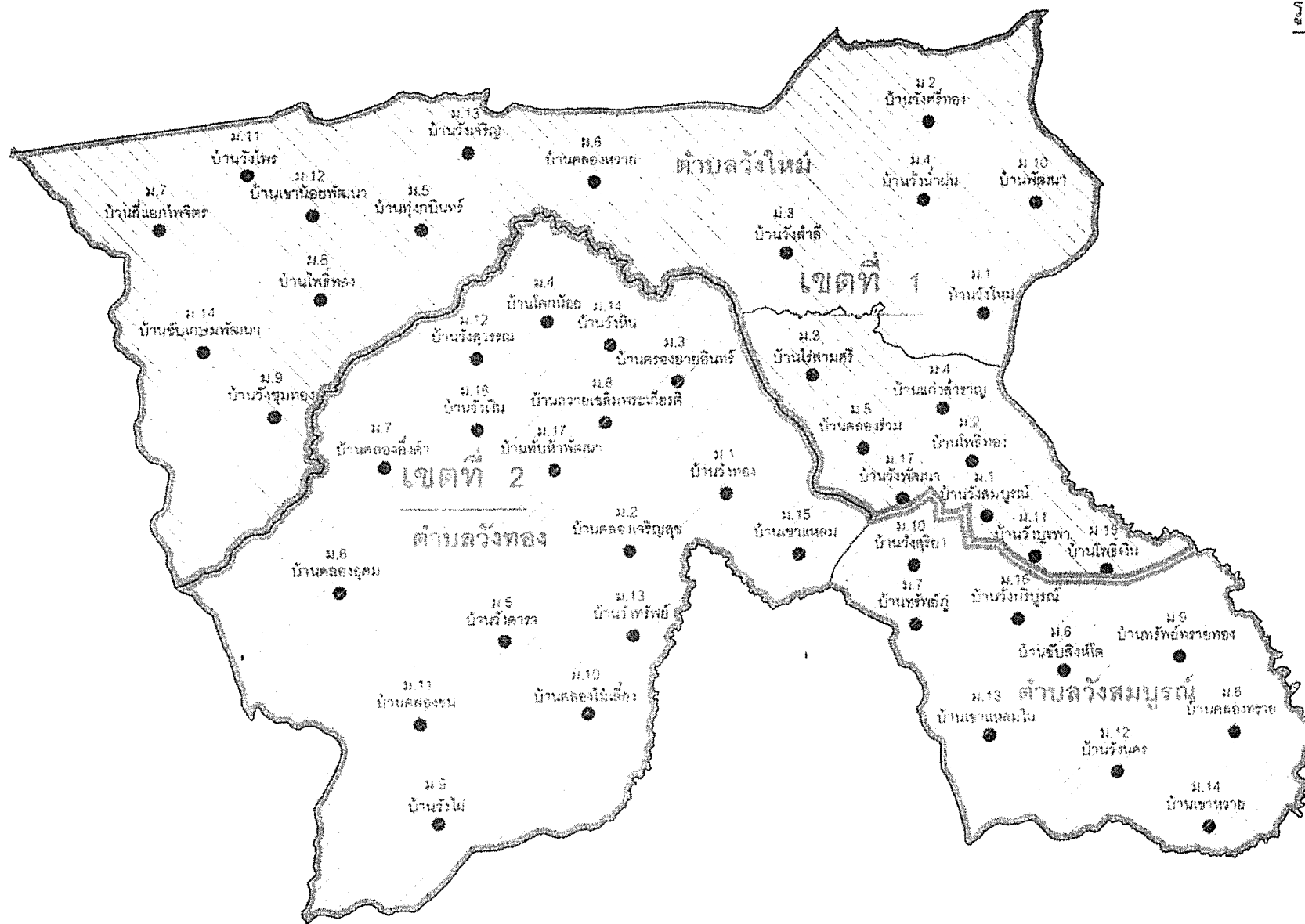
[Handwritten signature]

ลำดับที่	อำเภอ	จำนวนสมาชิกที่จะพึงมีทั้งอำเภอ	จำนวนเขตเลือกตั้ง	เขตเลือกตั้งที่	ท้องที่ที่ประกอบเป็นเขตเลือกตั้ง
๙	โคกสูง	๒	๒	๑	๑. ตำบลโนนหมากมูน ๒. ตำบลหนองม่วง ๓. ตำบลหนองแวง (เฉพาะ หมู่ที่ ๑)
				๒	๑. ตำบลโคกสูง ๒. ตำบลหนองแวง (ยกเว้น หมู่ที่ ๑)



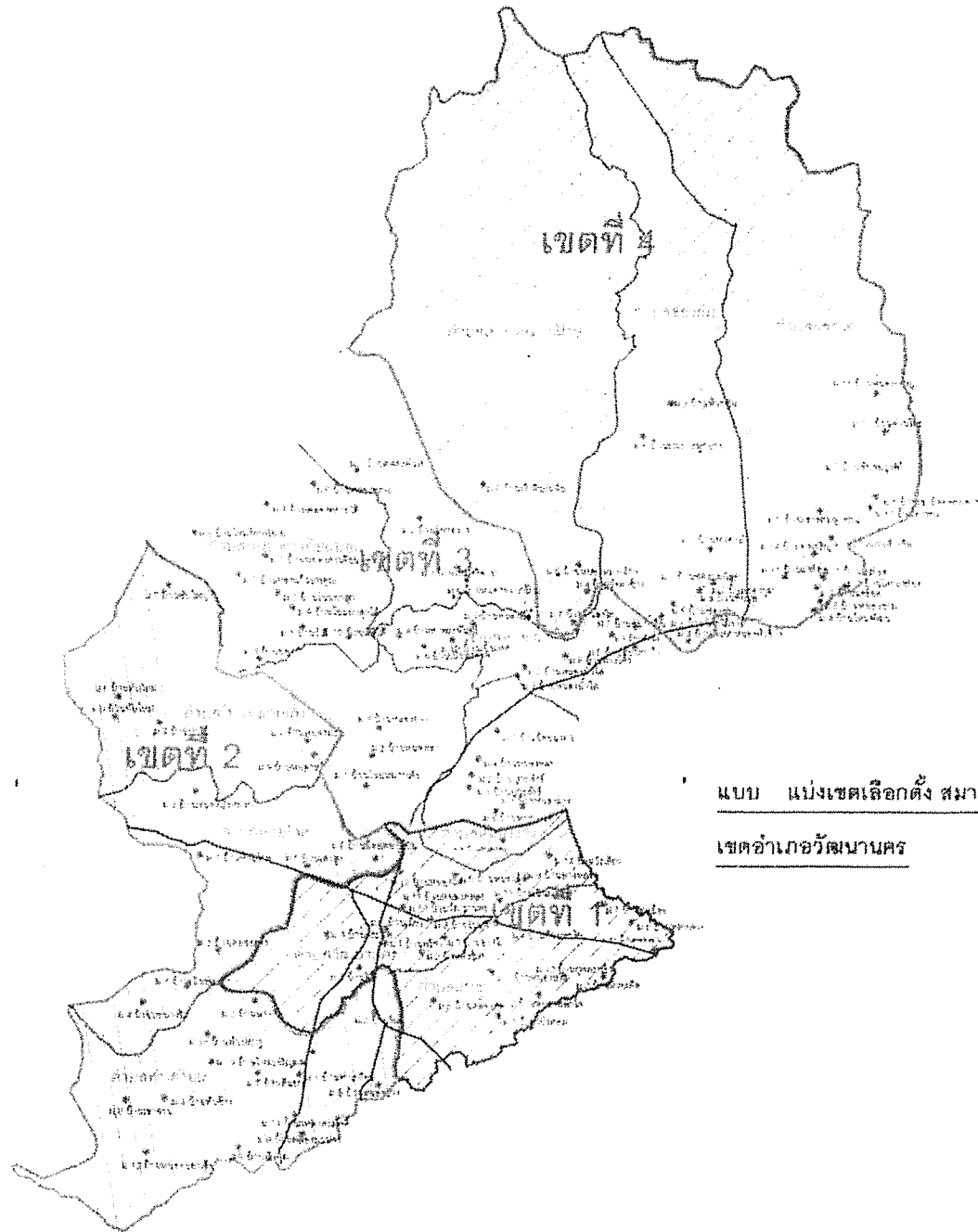

(นายพงษ์เกต เต็มกิจธนสาร)

ผู้อำนวยการการเลือกตั้งประจำจังหวัดสระแก้ว



แบบ แบ่งเขตเลือกตั้ง สมาชิกสภาองค์การบริหารส่วนจังหวัดสระแก้ว เขตอำเภอ วังสมบูรณ์

รูปแบบที่ 3



แบบ แบ่งเขตเลือกตั้ง สมาชิกสภาองค์การบริหารส่วนจังหวัดสระแก้ว

เขตอำเภอวัฒนานคร



แบบ แบบจังหวัดเลือกตั้ง สมาชิกสภาเทศบาลนครระยอง ส่วนจังหวัดสระแก้ว เขต อำเภอ เมืองสระแก้ว